



# चन्द्रपुर नगरपालिका

नगर वस्तुस्थिति विवरण

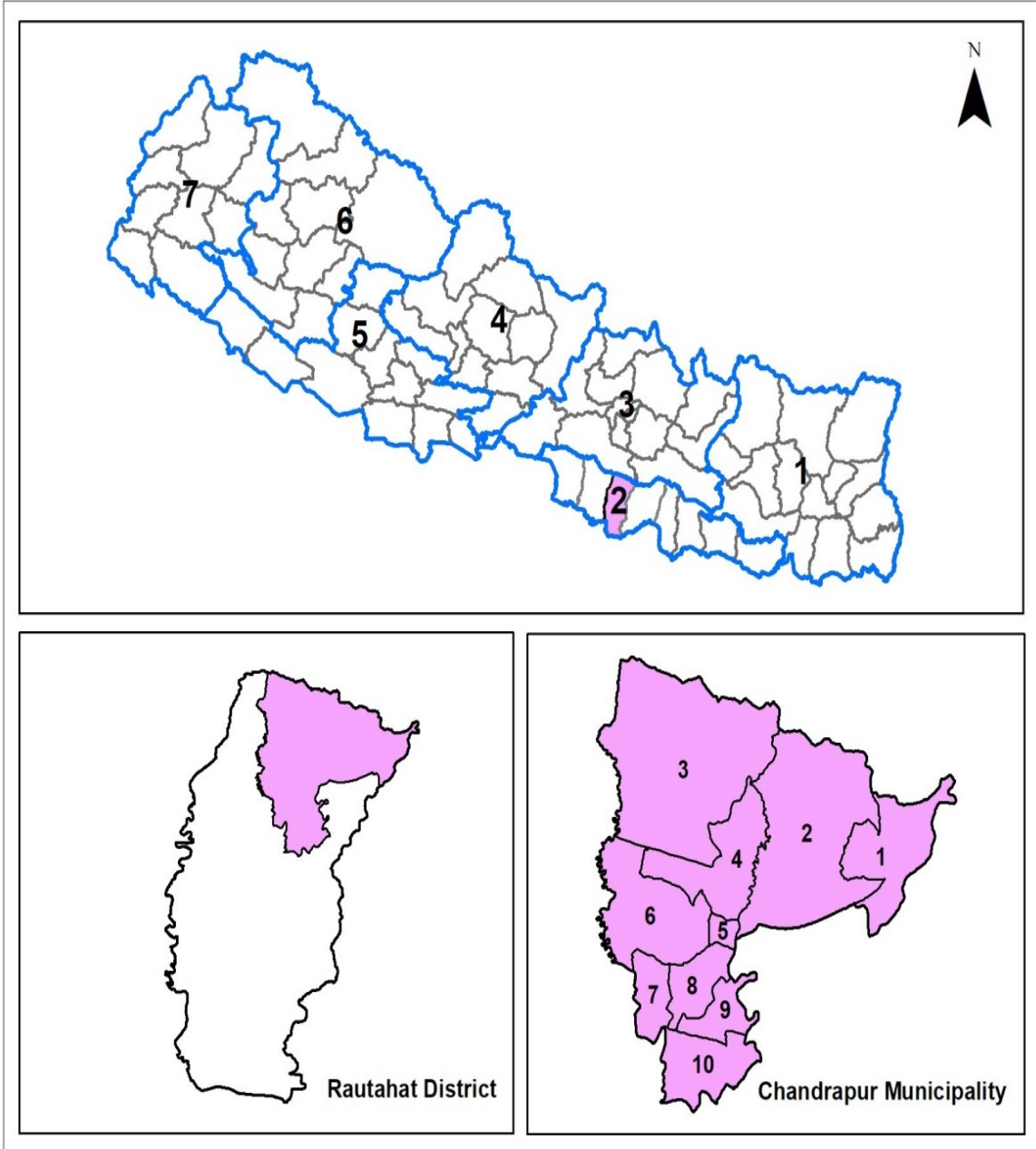
मस्यौदा प्रतिवेदन

चन्द्रपुर नगरकार्यपालिकाको कार्यालय

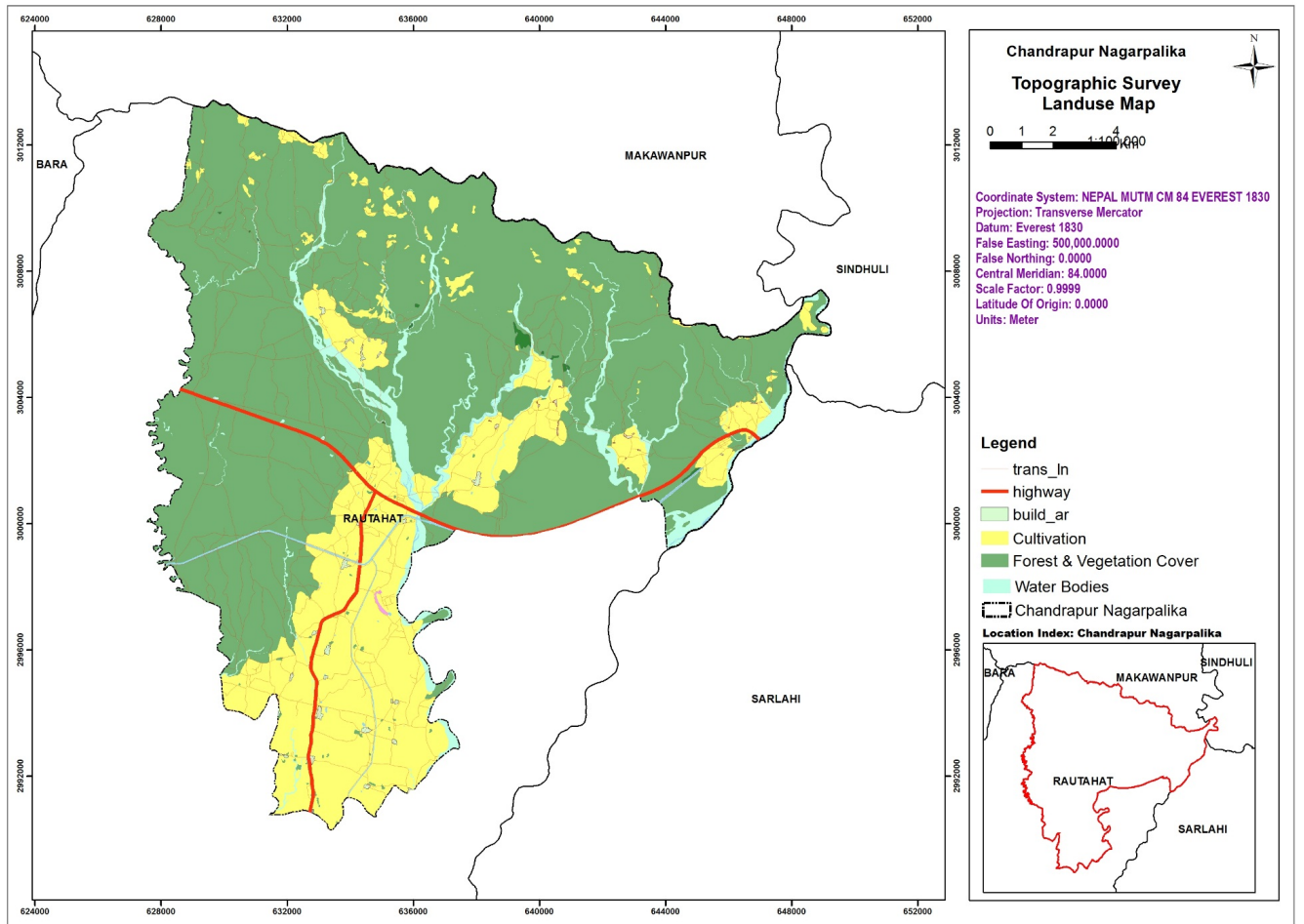
चन्द्रनिगाहपुर, रौतहट

२०७६

# प्रदेश, जिल्ला र नगरपालिका छुटिने नक्सा



# भूउपयोग नक्शा





भुउपग्रहवाट देखिएको चन्द्रपुर नगरपालिकाको नक्सा

दस्तावेज :	नगर वस्तुस्थिति विवरण
सर्वाधिकार :	चन्द्रपुर नगरपालिका, रौतहट
प्राविधिक सहयोग:	एस.एण्ड एस. डेभलपमेण्ट कन्सल्टेन्सी प्रा.लि. बबरमहल, काठमाण्डौं
मिति :	२०७६



**चन्द्रपुर नगरपालिका  
नगरकार्यपालिकाको कार्यालय  
रौतहट  
प्रदेश नं. २**

प्रकाशकीय

.....  
नगर प्रमुख



**चन्द्रपुर नगरपालिका**  
**नगरकार्यपालिकाको कार्यालय**  
**रौतहट**  
**प्रदेश नं. २**  
दुई शब्द

.....  
प्रमुख प्रशासकीय अधिकृत

विषय सूची

परिच्छेद १: परिचय .....	१
१.१ पृष्ठभूमि .....	१
१.२ उद्देश्य .....	१
१.३ कानुनी तथा नीतिगत आधारहरू .....	२
१.४ वस्तुस्थिति विवरण तयारीका चरणहरू .....	२
१.४.१ वस्तुस्थिति विवरणको ढाँचा, सर्वेक्षण विधि, औजार तथा कार्ययोजना स्वीकृती:.....	३
१.४.२ वस्तुस्थिति विवरण तयारी गोष्ठी : .....	३
१.४.३ सर्वेक्षण वा तथ्याङ्क सङ्कलन: .....	३
१.४.४ तथ्याङ्क विश्लेषण, प्रस्तुती र श्रोत नक्शा तयारी:.....	४
१.४.५ वस्तुस्थिति विवरणको मस्यौदा तयारी .....	४
१.४.६ वस्तुस्थिति विवरण सुझाव सङ्कलन .....	४
१.४.७ नगर वस्तुस्थिति विवरण अन्तिम प्रतिवेदन तयारी.....	४
१.५ सीमा .....	५
परिच्छेद २ : नगरपालिकाको विद्यमान अवस्था.....	६
२.१ भौगोलिक अवस्थिति .....	६
२.२ ऐतिहासिक चिनारी तथा नामाकरण.....	६
२.३ राजनीतिक अवस्थिति .....	६
२.४ धरातलीय अवस्था.....	७
२.५ हावापानी.....	७
२.६ वर्षा.....	८
२.७ भिरालोपना .....	९
२.८ प्राकृतिक सम्पदा .....	९
२.९ भुउपयोग सम्बन्धी विवरण .....	१०
२.१० साँस्कृतिक उत्कृष्टता .....	१०
२.११ गरिबीको दर, विषमता तथा गहनता .....	११
परिच्छेद ३: जनसंख्याको अवस्था .....	१२
३.१ वस्ती र प्रमुख बजारसम्बन्धी विवरण .....	१२
३.२ आवास क्षेत्रमा आएको परिवर्तन.....	१३
३.३ जनसंख्या वितरणको अवस्था .....	१३

३.४	जनसंख्या वितरणको अवस्था .....	१४
३.५	उमेर तथा लिंगको आधारमा जनसंख्याको विवरण.....	१४
३.६	मातृभाषाको आधारमा जनसंख्याको विवरण .....	१५
३.७	धर्म अनुसार जनसंख्याको विवरण .....	१६
३.८	जात जातिगत आधारमा घरपरिवार संख्या .....	१६
३.९	जात जातिगत आधारमा जनसंख्या विवरण.....	१७
३.१०	घरमुली सम्बन्धी विवरण .....	१७
३.११	अपागताको आधारमा जनसंख्या .....	१८
३.१२	बसोवासको अवस्था सम्बन्धी विवरण.....	१९
३.१३	घर संख्याको आधारमा घरपरिवार विवरण.....	१९
३.१४	बैवाहिक स्थिति .....	२०
३.१५	बालविवाहको अवस्था .....	२०
३.१६	व्यक्तिगत घटना विवरण .....	२१
३.१७	आ.व. २०७४/७५ को सामाजिक सुरक्षा कार्यक्रम विवरण .....	२१
४.१	प्रमुख आर्थिक विवरण .....	२३
४.१.१	मुख्य पेशा सम्बन्धी विवरण .....	२३
४.१.२	प्राविधिक तथा विशेष दक्षता भएका मानव संसाधनको विवरण .....	२३
४.१.३	व्यवसायिक सीपमुलक तालिम लिने परिवार संख्या .....	२४
४.१.४	औषत आम्दानी विवरण .....	२४
४.१.५	औषत खर्च विवरण .....	२५
४.१.६	परिवारको सरदर वार्षिक आम्दानी.....	२६
४.१.७	परिवारको सरदर वार्षिक खर्च विवरण.....	२६
४.१.८	आयात र निर्यातको अवस्था .....	२७
४.१.९	कच्चा पदार्थ उत्पादनको अवस्था.....	२८
४.१.१०	वैदेशिक रोजगारीमा गएकाहरूको विवरण .....	२८
४.१.११	सिंचाइ सुविधा सम्बन्धी विवरण.....	२९
४.१.१२	उपयोगको आधारमा जग्गाको विवरण.....	२९
४.१.१३	जमिनको कृषि कार्यमा उपयोगको अवस्था .....	३०
४.१.१४	सार्वजनिक पोखरी तथा माछापालन .....	३०
४.१.१५	कृषि कार्यमा उपयोग भएको जग्गा र स्वामित्व सम्बन्धी विवरण .....	३१
४.१.१६	अन्न, दलहन र तेलहन बाली उत्पादन र विक्री सम्बन्धी विवरण .....	३१
४.१.१७	फलफुल, तरकारी, नगदेवाली सम्बन्धी विवरण .....	३२
४.१.१८	वैकल्पित बालीनाली उत्पादन सम्बन्धी विवरण .....	३२



४.१.१९	पशुपालन सम्बन्धी विवरण .....	३३
४.१.२०	पशुपालन सम्बन्धी विवरण .....	३४
४.१.२१	पशुपक्षी पशुपालनको अवस्था.....	३४
४.१.२२	कृषि उत्पादनको आत्मनिर्भरताको अवस्था.....	३५
४.१.२३	व्यवसायिक सीपमूलक तालिम प्राप्त मानव संसाधन.....	३५
४.१.२४	व्यवसायिक सीपमूलक तालिम प्राप्त जनसंख्या .....	३६
४.१.२५	तालिमको अवधिका आधारमा तालिम लिनेहरूको विवरण .....	३६
४.१.२६	खाद्यान्न बालीमा लाग्ने रोग तथा किरा .....	३७
४.१.२७	पशु पन्छिमा लाग्ने रोग तथा कीरा.....	३७
४.१.२८	व्यवसायिक कृषि फर्म सम्बन्धी विवरण .....	३८
४.१.२९	नुनको प्रयोग सम्बन्धी विवरण .....	३८
४.३	पर्यटन विकास .....	३९
४.३.१	पर्यटकीय स्थलहरूको विवरण .....	३९
४.३.२	होटल, रिसोर्ट तथा रेष्टुरेन्ट सम्बन्धी विवरण .....	४०
४.३.३	औद्योगिक विकास (लघु, घरेलु, साना, मझौला, ठूला उद्योग, सरकारी, पब्लिक, नीजि र सहकारी)..	४१
४.४	बैंक तथा वित्तिय संस्थामा खाता हुने घरपरिवार सम्बन्धी विवरण .....	४२
४.५	ऋणको उद्देश्य अनुसार घरपरिवार विवरण .....	४२
४.६	ऋणको श्रोत अनुसार घरपरिवार संख्या .....	४३
४.७	बाणिज्य बैंक, विकास बैंक, वित्तीय संस्था, लघु वित्त तथा सहकारी संस्था सम्बन्धी विवरण .....	४३
४.८	व्यापार र व्यवसाय सम्बन्धी विवरण .....	४५
४.९	बजार तथा हाट बजार सम्बन्धी विवरण .....	४६
४.१०	कृषि तथा पशु सेवासंग सम्बन्धीत सामुदायिक संस्था तथा समूहको विवरण (संख्या) .....	४७
४.११	घट्ट, मिल तथा सङ्कलन तथा प्रसोधन सम्बन्धी विवरण.....	४८
४.१२	सार्वजनिक जग्गाको विवरण .....	४८
परिच्छेद ५: सामाजिक अवस्था.....		४९
५.१	शैक्षिक तथा मानव संशाधन विकास .....	४९
५.१.१	साक्षरता स्थिति .....	४९
५.१.१	शैक्षिकस्तर अनुसार जनसंख्या विवरण.....	४९
५.१.२	शैक्षिक संस्थाहरूको तहगत विवरण .....	५०
५.१.३	विद्यालयको भौतिक अवस्था सम्बन्धी विवरण.....	५०
५.१.४	शिक्षक विवरण .....	५१
५.१.५	बालविकास केन्द्र सम्बन्धी विवरण.....	५१
५.१.६	विद्यालयमा अध्ययन गरीरहेका छात्रछात्राको तहगत विवरण .....	५३
५.१.७	शैक्षिक गुणस्तर सम्बन्धी विवरण .....	५३
तालिका ६९ : शैक्षिक गुणस्तर सम्बन्धी विवरण .....		५४

५.१.१	भर्ना दर, निरन्तरता दर र सिकाई उपलब्धी दर .....	५६
५.१.२	विद्यार्थी उत्तिर्ण दर .....	५७
५.१.३	सामुदायिक बालक्लब विवरण.....	५७
५.१.४	विद्यालय शान्ति क्षेत्र र विद्यालय सुधार योजना विवरण .....	५८
५.१.५	बालविकास केन्द्रमा अध्ययन गर्ने बालबालिका तथा भौतिक सुविधा सम्बन्धी विवरण .....	६०
५.१.६	छात्रवृत्ती तथा अन्य लक्षित सुविधा उपलब्धताको अवस्था (छात्रवृत्ती, बाल अनुदान, दिवाखाजा) .....	६३
५.२	स्वास्थ्य तथा पोषण .....	६३
५.२.१	स्वास्थ्य संस्था (अस्पताल, प्राथमिक स्वास्थ्य केन्द्र, स्वास्थ्य चौकी र आयुर्वेद केन्द्र) को विवरण .....	६३
५.२.२	स्वास्थ्य संस्थामा उपलब्ध तथा कार्यरत चिकित्सक, स्वास्थ्यकर्मी र अन्य जनशक्ति विवरण .....	६४
५.२.३	प्राथमिक स्वास्थ्य सेवामा पुग्न लाग्ने समय .....	६४
५.२.४	घरमा विरामी परेमा सबैभन्दा पहिले जाने स्थानको आधारमा घरधुरी संख्या .....	६५
५.२.५	उपलब्ध स्वास्थ्य सेवा तथा सुविधाहरू .....	६५
५.२.६	खोप सेवा सम्बन्धी विवरण.....	६६
५.२.७	उपचारात्मक सेवा तथा प्रमुख रोग सम्बन्धी विवरण .....	६६
५.२.८	स्वास्थ्य अवस्था अनुसार जनसंख्या .....	६६
५.२.९	सुरक्षित मातृत्व सम्बन्धी विवरण .....	६७
५.२.१०	मातृशिशु सुरक्षा र परिवार नियोजनको अवस्था .....	६८
५.२.११	मृत्यु हुने कारण सम्बन्धी विवरण.....	६८
५.२.१२	विमा सम्बन्धी विवरण.....	६९
५.३	खानेपानी तथा सरसफाई .....	६९
५.३.१	खानेपानीको स्रोतको विवरण.....	६९
५.३.२	शौचालय प्रयोगको अवस्था.....	७०
५.३.३	सार्वजनिक शौचालय तथा ढल सम्बन्धी विवरण .....	७०
५.४	युवा तथा खेलकूद र मनोरञ्जन .....	७१
५.४.१	खेलमैदान, पार्क, पिकनिक स्थल तथा मनोरञ्जनस्थल सम्बन्धी विवरण .....	७१
५.४.२	व्यावसायिक खेलाडीको विवरण .....	७१
५.४.३	युवा क्लब सम्बन्धी विवरण .....	७२
५.४.४	स्थानीय चाडपर्व जात्रा र मेला.....	७२
५.४.५	धार्मिक तथा ऐतिहासिक स्थलको विवरण .....	७३
५.४.६	शान्ति तथा सुरक्षाको अवस्था.....	७३
परिच्छेद ६: वन तथा वातावरणीय स्थिति .....		७४
६.१	वन क्षेत्रको अवस्था .....	७४
६.१.१	वन क्षेत्र र प्रकार सम्बन्धी विवरण .....	७४
६.१	जलस्रोत तथा जलाधर क्षेत्र.....	७६
६.२	जैविक विविधता र वातावरणीय सेवा .....	७७
६.२.१	जैविक विविधता सम्बन्धी विवरण .....	७७
६.३	विपद् जोखिम तथा व्यवस्थापन .....	७८

६.३.१	खुला क्षेत्र .....	७८
६.३.२	चरन क्षेत्र .....	७८
६.४	विपद जोखिम तथा व्यवस्थापन .....	७९
६.४.१	जोखिमयुक्त (संवेदनशिल) स्थानमा बसोबास गरेका परिवार विवरण .....	७९
६.४.२	प्रकोप प्राथमिकीकरण .....	८०
६.४.३	गत ३ बर्षमा विपदबाट भएको मानवीय क्षति .....	८०
६.४.४	संकटासन्न टोलहरू .....	८२
६.४.५	विपदको किसिम अनुसार जोखिमको समय (महिनामा) .....	८३
६.४.६	मौसमी पात्रो .....	८४
६.४.७	बाली पात्रो .....	८५
६.४.८	भवन मापदण्ड तथा भुकम्प प्रतिरोधी घरको विवरण .....	८५
७.१	यातायात पूर्वाधार .....	८७
७.१.१	सडकमा पहुँचको अवस्था .....	८७
७.१.२	निर्माणाधिन नगर वा नगरस्तरीय सडकहरू .....	८७
७.१.३	सवारी सुबिधा र रुट .....	८७
७.१.४	नगरपालिका क्षेत्र भित्र चल्ने सवारी साधन .....	८८
७.१.५	भोलुंगे पुल तथा पुलपुलेसा .....	८८
७.१.६	घरबाट हिडेर नजिकको बजार पुग्न लाग्ने समय(घरधुरी संख्या ) .....	८९
७.२	विद्युत तथा बैकल्पिक उर्जा .....	८९
७.२.१	इन्धन उपयोग विवरण (खाना पकाउने इन्धनको आधारमा घरपरिवार) .....	८९
७.२.२	बत्ति बाल्ने इन्धनको प्रयोगको आधारमा घरपरिवार .....	९०
७.३	सञ्चार तथा प्रविधि .....	९०
७.३.१	हुलाक तथा पत्रपत्रिका सम्बन्धी विवरण .....	९१
७.३.२	आधुनिक सुबिधामा पहुँच सम्बन्धी विवरण .....	९१
७.४	आवास तथा भवन .....	९२
७.४.१	घरको स्वामित्वको आधारमा घरपरिवार .....	९२
७.४.२	घरको छाना अनुसार परिवार संख्या .....	९२
७.४.३	घरको जगको आधारमा परिवार संख्या .....	९३
७.५	सार्वजनिक तथा सामुदायिक भवन सम्बन्धी विवरण .....	९३
७.६	नगरपालिका कार्यालय देखि प्रत्येक वडा केन्द्र सम्मको दुरी .....	९४
७.६.१	शवदाहस्थल सम्बन्धी विवरण .....	९४
७.६.२	पाटी पौवा तथा आश्रम सम्बन्धी विवरण .....	९५
८.१	संगठनात्मक तथा मानव संशाधनको अवस्था .....	९६
८.१.१	नगरपालिकाको आय व्यय विवरण .....	९६
७.६.३	नगरपालिकाको अचल सम्पत्ति .....	९७
७.६.४	नगरपालिकाको स्वामित्वमा रहेका सवारी साधन .....	९७

७.६.५	नगरपालिकाको संगठनात्मक ढाँचा .....	९९
८.२	संस्थागत सम्बन्ध र नागरिक संगठन .....	१००
८.२.१	नगरपालिका क्षेत्रभित्र गठन भएका नासके, नागरिक मंच तथा टोल विकास संस्था विवरण .....	१००
८.२.२	आमा महिला समूह तथा परम्परागत समूहको विवरण .....	१००
८.२.३	सामुदायिक मेलमिलाप सम्बन्धी समिति गठन र क्रियाकलाप .....	१०१
८.२.४	गैर सरकारी संघ संस्थाहरूको विवरण .....	१०१
८.२.५	नगरसभा पदाधिकारीको विवरण .....	१०२
८.३	समुदायमा आधारित संस्था विवरण .....	१०४
८.३.१	आपतकालीन सेवा प्रदायक संस्थाको सम्पर्क विवरण .....	१०४
८.३.२	सरकारी भवन .....	१०४
अनुसूची १	: संस्थागत तथ्याङ्क सङ्कलन फारम .....	१०६
अनुसूची २	: पारिवारिक विवरण सङ्कलन फारम .....	१२२
अनुसूची ३	: विद्यालयको भौतिक अवस्था .....	१२६
अनुसूची ५	: तहगत रुपमा विद्यालय (सामुदायिक, संस्थागत, मदरसा, गुम्बा) तथा विद्यार्थी संख्या .....	१३४
अनुसूची ८	: कर्मचारीको विवरण .....	१४५
अनुसूची ९	: धार्मिक तथा पर्यटकीय स्थानहरूको विवरण .....	१४६

### तालिकाको सूची

तालिका १	: वडागत क्षेत्रफल सम्बन्धी विवरण .....	६
तालिका २	: न्युनतम तापक्रम सम्बन्धी विवरण .....	७
तालिका ३	: अधिकतम तापक्रम सम्बन्धी विवरण .....	७
तालिका ४	: वार्षिक वर्षा सम्बन्धी विवरण .....	८
तालिका ५	: भू-उपयोग सम्बन्धी विवरण .....	१०
तालिका ६	: गरिबीको दर, विषमता तथा गहनता दर .....	११
तालिका ७	: वस्ती तथा टोल सम्बन्धी वडागत विवरण .....	१२
तालिका ८	: जनसंख्या सम्बन्धी वडागत विवरण .....	१३
तालिका ९	: जनघनत्व सम्बन्धी विवरण .....	१४
तालिका १०	: उमेर तथा लिंगको आधारमा जनसंख्या विवरण .....	१४
तालिका ११	: मातृभाषाको आधारमा जनसंख्याको विवरण .....	१५
तालिका १२	: धर्मको आधारमा जनसंख्याको विवरण .....	१६
तालिका १३	: जात जातिगत आधारमा परिवार सम्बन्धी विवरण .....	१६
तालिका १४	: जात जातिगत आधारमा जनसंख्या सम्बन्धी विवरण .....	१७
तालिका १५	: लैङ्गिकताको आधारमा घरमुलीको विवरण .....	१७
तालिका १६	: अपागताको आधारमा जनसंख्या सम्बन्धी विवरण .....	१८
तालिका १७	: बसोबासका आधारमा जनसंख्या सम्बन्धी विवरण .....	१९
तालिका १८	: घर संख्याको आधारमा घरपरिवार विवरण .....	१९
तालिका १९	: वैवाहिक स्थिति सम्बन्धी विवरण .....	२०
तालिका २०	: बाल बिबाहको अवस्था .....	२०
तालिका २१	: व्यक्तिगत घटना सम्बन्धी विवरण .....	२१

तालिका २२ : सामाजिक सुरक्षा सम्बन्धी विवरण.....	२१
तालिका २३ : मुख्य पेशाका आधारमा जनसंख्या सम्बन्धी विवरण.....	२३
तालिका २४ : मानव संशाधन सम्बन्धी विवरण.....	२३
तालिका २५ : व्यवसायिक सीपयुक्त तालिम लिने जनसंख्या.....	२४
तालिका २६ : वार्षिक औषत आम्दानी अनुसार घर परिवार सम्बन्धी विवरण.....	२५
तालिका २७ : वार्षिक औषत खर्च अनुसार घर परिवार सम्बन्धी विवरण.....	२५
तालिका २८ : परिवारको सरदर वार्षिक आम्दानी.....	२६
तालिका २९ : परिवारको सरदर वार्षिक खर्च सम्बन्धी विवरण.....	२६
तालिका ३० : आयत तथा निर्यात सम्बन्धी विवरण.....	२७
तालिका ३१ : वैदेशिक रोजगार सम्बन्धी विवरण.....	२८
तालिका ३२ : सिंचाई सुविधा सम्बन्धी विवरण.....	२९
तालिका ३३ : उपयोगको आधारमा जग्गाको विवरण.....	२९
तालिका ३४ : जमिनको कृषि कार्यमा उपयोगको अवस्था.....	३०
तालिका ३५ : सार्वजनिक पोखरी तथा माछापालन सम्बन्धी विवरण.....	३०
तालिका ३६ : भु-स्वामित्व सम्बन्धी विवरण.....	३१
तालिका ३७ : बाली उत्पादन र विक्री सम्बन्धी विवरण.....	३१
तालिका ३८ : फलफुल, तरकारी, नगदेवाली सम्बन्धी विवरण.....	३२
तालिका ३९ : माछा, मौरी तथा रेशम खेती सम्बन्धी विवरण.....	३३
तालिका ४० : पशुजन्य उत्पादन सम्बन्धी विवरण.....	३३
तालिका ४१ : पशुजन्य उत्पादन सम्बन्धी विवरण.....	३४
तालिका ४२ : पशुपक्षी तथा पशुजन्य उत्पादन बिक्री सम्बन्धी विवरण.....	३४
तालिका ४३ : खाद्यान्नमा आत्मनिर्भरताको अवस्था.....	३५
तालिका ४४ : व्यवसायिक सीपमूलक तालिम प्राप्त मानव संशाधन.....	३५
तालिका ४५ : व्यवसायिक सीपमूलक तालिम प्राप्त मानव संशाधन क्रमशः.....	३६
तालिका ४६ : तालिम अवधिका आधारमा तालिम लिने जनसंख्या.....	३६
तालिका ४७ : खाद्यान्न बालीमा लाग्ने रोग तथा किरा सम्बन्धी विवरण.....	३७
तालिका ४८ : पशुपन्छीमा लाग्ने रोग तथा किरा सम्बन्धी विवरण.....	३७
तालिका ४९ : व्यवसायिक कृषि फर्म सम्बन्धी विवरण.....	३८
तालिका ५० : नुनको प्रयोग सम्बन्धी विवरण.....	३९
तालिका ५१ : पर्यटकीय स्थलहरू सम्बन्धी विवरण.....	३९
तालिका ५२ : होटल, रिसोर्ट तथा रेष्टुरेन्ट सम्बन्धी विवरण.....	४०
तालिका ५३ : उद्योग सम्बन्धी विवरण.....	४१
तालिका ५४ : बैंक तथा वित्तिय संस्थामा खाता हुने घरपरिवार सम्बन्धी विवरण.....	४२
तालिका ५५ : ऋणको उद्देश्य अनुसार घरपरिवार सम्बन्धी विवरण.....	४२
तालिका ५६ : ऋणको श्रोत अनुसार घरपरिवार सम्बन्धी विवरण.....	४३
तालिका ५७ : सहकारी संस्थाहरूको विवरण.....	४३
तालिका ५८ : हाट बजार सम्बन्धी विवरण.....	४६
तालिका ५९ : कृषि तथा पशु सम्बन्धी सामुदायिक संस्था सम्बन्धी विवरण.....	४७
तालिका ६० : घट्ट, मिल, सङ्कलन तथा प्रसोधन सम्बन्धी विवरण.....	४८
तालिका ६१ : सार्वजनिक जग्गाको विवरण.....	४८
तालिका ६२ : साक्षरता स्थिति.....	४९

तालिका ६३ : शैक्षिकस्तर अनुसार जनसंख्या विवरण.....	४९
तालिका ६४ : शैक्षिक संस्थाहरूको तहगत विवरण.....	५०
तालिका ६५ : शैक्षिक संस्थाहरूको भौतिक अवस्था सम्बन्धी विवरण.....	५०
तालिका ६६ : विद्यालयमा कार्यरत शिक्षकहरूको विवरण.....	५१
तालिका ६७ : बालविकास केन्द्र सम्बन्धी विवरण.....	५१
तालिका ६८ : विद्यालयमा अध्ययनरत विद्यार्थीको तहगत शैक्षिक योग्यता.....	५३
तालिका ६९ : शैक्षिक गुणस्तर सम्बन्धी विवरण.....	५४
तालिका ७० : बालबालिकाको भर्ना, सिकाई उपलब्धी तथा निरन्तरता दर.....	५६
तालिका ७१ : आधारभुत तह उत्तिर्ण गर्ने बालबालिका.....	५७
तालिका ७२ : सामुदायिक बालक्लबहरूको विवरण.....	५७
तालिका ७३ : विद्यालय शान्ति क्षेत्र र बालमैत्री शिक्षण विधि सम्बन्धी विवरण.....	५८
तालिका ७४ : बालविकास केन्द्रमा अध्ययन गर्ने बालबालिका.....	६०
तालिका ७५ : विद्यालयमा छात्रवृत्ती तथा अन्य सुविधा सम्बन्धी विवरण.....	६३
तालिका ७६ : स्वास्थ्य संस्था सम्बन्धी विवरण.....	६३
तालिका ७७ : स्वास्थ्य संस्था कार्यरत जनशक्ति सम्बन्धी विवरण.....	६४
तालिका ७८ : प्राथमिक स्वास्थ्य सेवामा पहुँचको अवस्था.....	६४
तालिका ७९ : विरामी पर्दा उपचारकालागि जाने स्थान सम्बन्धी विवरण.....	६५
तालिका ८० : स्वास्थ्य संस्थामा उपलब्ध सेवाहरू सम्बन्धी विवरण.....	६५
तालिका ८१ : खोप सम्बन्धी विवरण.....	६६
तालिका ८२ : प्रमुख रोगहरू सम्बन्धी विवरण.....	६६
तालिका ८३ : स्वास्थ्य स्थिति अनुसार जनसंख्या सम्बन्धी विवरण.....	६७
तालिका ८४ : सुरक्षित मातृत्व सम्बन्धी विवरण.....	६७
तालिका ८५ : सुरक्षित मातृत्व सम्बन्धी विवरण.....	६८
तालिका ८६ : मृत्युको कारण सम्बन्धी विवरण.....	६८
तालिका ८७ : बिमा सम्बन्धी विवरण.....	६९
तालिका ८८ : खानेपानीको स्रोत सम्बन्धी विवरण.....	६९
तालिका ८९ : शौचालय प्रयोग सम्बन्धी विवरण.....	७०
तालिका ९० : शौचालय प्रयोग सम्बन्धी विवरण.....	७०
तालिका ९१ : खेल मैदान तथा मनोरञ्जन सम्बन्धी विवरण.....	७१
तालिका ९२ : व्यावसायिक खेलाडी सम्बन्धी विवरण.....	७१
तालिका ९३ : युवा क्लब सम्बन्धी विवरण.....	७२
तालिका ९४ : धार्मिक तथा ऐतिहासिक स्थल सम्बन्धी विवरण.....	७२
तालिका ९५ : धार्मिक तथा ऐतिहासिक स्थल सम्बन्धी विवरण.....	७३
तालिका ९६ : शान्ति सुरक्षा सम्बन्धी विवरण.....	७३
तालिका ९७ : वनको क्षेत्रफल , प्रकार तथा वन पैदावारको वार्षिक उत्पादन सम्बन्धी विवरण.....	७४
तालिका ९८ : जलस्रोत तथा जलाधार सम्बन्धी विवरण.....	७७
तालिका ९९ : जैविक विविधता सम्बन्धी विवरण.....	७७
तालिका १०० : विपद व्यवस्थापनका लागि खुल्ला क्षेत्र सम्बन्धी विवरण.....	७८
तालिका १०१ : पशुपालनका लागि चरन क्षेत्र सम्बन्धी विवरण.....	७८
तालिका १०२ : संकटासन्न वस्तीमा बसोबास गर्ने परिवार सम्बन्धी विवरण.....	७९
तालिका १०३ : प्रकोप प्राथमिकीकरण.....	८०

तालिका १०४ : विपदबाट भएको मानवीय तथा भौतिक क्षति सम्बन्धी विवरण .....	८०
तालिका १०५ : विपदबाट भएको सार्वजनिक संरचना तथा पूर्वाधारको क्षति सम्बन्धी विवरण .....	८२
तालिका १०६ : विपदको किसिम अनुसार जोखिमको समय सम्बन्धी विवरण .....	८३
तालिका १०७ : मौसमी पात्रो .....	८४
तालिका १०८ : बाली पात्रो .....	८५
तालिका १०९ : भवन मापदण्ड अनुसार बनेका घरहरूको विवरण .....	८५
तालिका ११० : सडकको पहुँचको अवस्था .....	८७
तालिका १११ : नगरपालिका क्षेत्रमा चल्ने सवारी साधनको रुट सम्बन्धी विवरण .....	८७
तालिका ११२ : नगर क्षेत्रमा चल्ने सवारी साधन सम्बन्धी विवरण .....	८८
तालिका ११३ : पुल पुलेसा सम्बन्धी विवरण .....	८८
तालिका ११४ : नजिकको बजार केन्द्र पुग्न लाग्ने समय .....	८९
तालिका ११५ : इन्धनको प्रयोग सम्बन्धी विवरण .....	८९
तालिका ११६ : बत्तीको लागि प्रयोग गरिने इन्धन सम्बन्धी विवरण .....	९०
तालिका ११७ : हुलाक तथा पत्रपत्रिका सम्बन्धी विवरण .....	९१
तालिका ११८ : आधुनिक सुविधामा पहुँचको अवस्था .....	९१
तालिका ११९ : घरको स्वामित्व अनुसार परिवार संख्या .....	९२
तालिका १२० : बसोबास गरेको घरको छानाको विवरण .....	९२
तालिका १२१ : बसोबास गरेको घरको जग्गाको आधारमा परिवार संख्या .....	९३
तालिका १२२ : सार्वजनिक तथा सामुदायिक भवन सम्बन्धी विवरण .....	९३
तालिका १२३ : वडा कार्यालय रहेको स्थान तथा नगरपालिका कार्यलयसम्मको दुरी .....	९४
तालिका १२४ : शवदाह स्थल तथा समाधिस्थल सम्बन्धी विवरण .....	९४
तालिका १२५ : पाटी पौवा तथा आश्राम सम्बन्धी विवरण .....	९५
तालिका १२६ : नगरपालिकाको हाल कार्यरत तथा रिक्त दरबन्दी विवरण .....	९६
तालिका १२७ : नगरपालिकाको आय सम्बन्धी विवरण .....	९६
तालिका १२८ : नगरपालिकाको अचल सम्पत्ति सम्बन्धी विवरण .....	९७
तालिका १२९ : नगरपालिकामा भएका साधनहरू सम्बन्धी विवरण .....	९७
तालिका १३० : समुदायमा आधारित संघसंस्थाहरू सम्बन्धी विवरण .....	१००
तालिका १३१ : समुहमा आवद्ध परिवार तथा सदस्य सम्बन्धी विवरण .....	१००
तालिका १३२ : सामुदायिक मेलमिलाप सम्बन्धी विवरण .....	१०१
तालिका १३३ : गैसस तथा अगैससको नाम तथा ठेगाना .....	१०१
तालिका १३४ : नगरसभा पदाधिकारीहरूको नामावली .....	१०२
तालिका १३५ : महत्वपूर्ण संस्थाहरूको सम्पर्क नम्बर .....	१०४
तालिका १३६ : सरकारी भवन सम्बन्धी विवरण .....	१०४

## परिच्छेद १: परिचय

नेपालको संविधानले संघिय लोकतान्त्रिक गणतन्त्रलाई आत्मसाथ गर्दै राज्य शक्तिको प्रयोग संघ, प्रदेश र स्थानीय तह गरी तीन तहमा हुने व्यवस्था गरेको छ। संविधानको अनुसूची ८ को क्रमसंख्या ६ मा स्थानीय तथ्याङ्क र अभिलेख सङ्कलन सम्बन्धी अधिकार तथा क्रमसंख्या १७ मा वेरोजगारको तथ्याङ्क सङ्कलन सम्बन्धी अधिकारलाई सूचीकृत गरेको छ। स्थानीय तहको कार्य क्षेत्रमा वेरोजगारको तथ्याङ्कसहित आधारभूत तथ्याङ्क, संभाव्य प्राकृतिक, भौतिक र साँस्कृतिक स्रोत साधनको तथ्याङ्कीय अभिलेख, सूचना तथा प्रविधियुक्त तथ्याङ्क व्यवस्थापनलाई जोड दिइएको छ। यही प्रावधानका आधारित भएर संघिय मामिला तथा सामान्य प्रशासन मन्त्रालयबाट प्रकाशित गाउँ/नगर वस्तुस्थिति विवरण तयारी कार्यविधि २०७५ मा उल्लेख गरिएका विधि, औजार तथा प्रकृत्याको अवलम्बन गरी स्थानीय तहको विस्तृत र खण्डीकृत तथ्याङ्क सहितको वस्तुस्थिति विवरण तयार पारिएको छ। यस परिच्छेदमा चन्द्रपुर नगरपालिकाको वस्तुस्थिति विवरण तयारीको पृष्ठभूमि, उद्देश्यहरू, विवरण तयार पार्नुपर्ने नीतिगत तथा कानूनी आधारहरू, तयारी विधि तथा प्रक्रिया र सीमालाई समावेश गरिएको छ।

### १.१ पृष्ठभूमि

नेपालको संविधानले नेपाललाई सङ्घीय लोकतान्त्रिक गणतन्त्र नेपालको रूपमा स्थापित गरिसकेको सन्दर्भमा संघ, प्रदेश र स्थानीय सरकार गरी तीनै तहको सरकारहरू सहकार्य, समन्वय र सहअस्तित्वको सिद्धान्तको आधारमा चल्नुपर्ने सम्बैधानिक व्यवस्था गरेको छ। यस व्यवस्था अनुसार नगरपालिकाले नविन संरचनामा जनताका असिमित अपेक्षाहरूलाई विकासका प्रक्रियामा मुलप्रवाहीकरण गरी सम्बोधन गर्ने दायित्व काँधमा आएको छ। यसै अनुरूप स्थानीय शासन प्रक्रियामा समावेशिता, समन्यायिकता, जवाफदेहिता, उत्तरदायित्व र पारदर्शिता कायम गरी सेवा प्रवाह तथा विकासका माध्यमबाट जनअपेक्षाको प्रभावकारी सम्बोधन गर्नु आवश्यक रहेको छ।

संघिय शासन प्रणाली अनुसार तीन वटै तहको निर्वाचन सम्पन्न भएपश्चात संघिय मामिला तथा सामान्य प्रशासन मन्त्रालयले वस्तुस्थिति विवरणको कार्यविधि २०७५ उपलब्ध गराई वस्तुस्थिति विवरण तयार गर्न निर्देशन दिएको छ। यसै सन्दर्भमा स्थानीय सरकारको भौगोलिक क्षेत्र भित्रका विषयगत सूचनाहरू सङ्कलन गरी खण्डीकृत तथ्याङ्क सहितको वस्तुस्थिति विवरणले स्थानीय सरकारको सेवा प्रवाहमा सहयोग गर्नेछ। यो वस्तुस्थिति विवरण स्थानीय तहको वार्षिक योजना तथा आवधिक योजनाकालागि आधाररेखा सुचनाको स्रोत हुनेछ।

नेपालको संविधान, स्थानीय सरकार संचालन ऐन, २०७४ ले स्थानीय तहलाई आ-आफ्नो क्षेत्रको वार्षिक, आवधिक तथा रणनीतिक, विषय क्षेत्रगत मध्यकालिन र दीर्घकालीन योजनाहरू तयार पारी कार्यान्वयन गर्नुपर्ने र अनुगमन गर्ने जिम्मेवारी प्रदान गरेको छ। तसर्थ स्थानीय तहको आवधिक, रणनीतिक विषय क्षेत्रगत एवं वार्षिक योजना तर्जुमा र नतिजा अनुगमनको लागि आर्थिक, सामाजिक, भौतिक पूर्वाधार, वन तथा वातावरण र संस्थागत विकासका क्षेत्रमा स्थानीयको क्षेत्रभित्र रहेका भौतिक, प्राकृतिक, धार्मिक, साँस्कृतिक, सामाजिक, मानवीय स्रोत साधनहरूको तथ्याङ्कको विश्लेषण गरिएको दस्तावेज आवश्यक हुन्छ। तसर्थ वस्तुस्थिति विवरणमा योजना तर्जुमा, नतिजा अनुगमन तथा सेवा प्रवाहको लागि आवश्यक आधारभूत विवरण सङ्कलन गर्ने र विद्युतीय सुचना व्यवस्थापन प्रणालीमा व्यवस्थापन गरी सफ्टवेयरका माध्यमबाट सूचना प्रविधिमा आधारित वस्तुस्थिति विवरण सङ्कलन, भण्डारण, प्रशोधन र विश्लेषणका आधारमा वस्तुस्थिति विवरण तयार पार्ने र अद्यावधिक गर्दै लैजाने गर्नुपर्दछ।

### १.२ उद्देश्य

यस नगरपालिकाको आर्थिक, सामाजिक, भौतिक पूर्वाधार, वन तथा वातावरण र संस्थागत विकासका क्षेत्रका तथ्याङ्कहरू सूचना तथा प्रविधिमा व्यवस्थापन गरी नगरपालिकालाई उपलब्ध गराउनु यस प्रतिवेदनको प्रमुख उद्देश्य हो। यसकालागि नगरपालिका भित्र रहेका आर्थिक, सामाजिक, भौतिक पूर्वाधार, वन, वातावरण व्यवस्थापन, प्राकृतिक, धार्मिक, साँस्कृतिक, मानवीय स्रोत साधनहरूको आधाररेखा तथ्याङ्कको विश्लेषण गरी दस्तावेज तयार पारिएको छ। यसका विशेष उद्देश्यहरू तल उल्लेख गरिएका छन्।



- नगरपालिकाको जनसंख्या, आर्थिक, सामाजिक, प्राकृतिक, भू-जैविक, भौतिक, वन, वातावरण, मानवीय, विपद तथा संस्थागत क्षेत्रको वस्तुस्थिति विवरण चित्रण गर्ने
- सूचना प्रविधिमा आधारित वस्तुस्थिति विवरण सङ्कलन, भण्डारण, प्रशोधन र विश्लेषणका आधारमा वस्तुस्थिति विवरण तयार पार्ने र अद्यावधिक गर्दै लैजाने ।
- नगरपालिकाको वार्षिक, एकीकृत, आवधिक/रणनीतिक तथा गुरुयोजना र विषयगत योजना तर्जुमा र अनुगमन तथा मूल्याङ्कनकालागि विषयगत र खण्डीकृत सूचना विवरण उपलब्ध गराउने ।
- नगरपालिका, विषयगत कार्यालय/शाखा, संघ/संस्थाको विवरण, अध्ययन, सर्वेक्षण तथा प्रगति प्रतिवेदनबाट प्राप्त आधारभूत तथा संस्थागत तथ्याङ्क एकीकृत र विश्लेषण गरी विषयगत रूपमा नगरको एकीकृत वस्तुस्थिति विवरण तयार गर्ने
- नगरपालिकाको सेवा प्रवाह, स्थानीय राजस्वको आधार र दर निर्धारण र विकास निर्माण कार्यका लागि आवश्यक वस्तुस्थिति तथा विषयगत सूचना उपलब्ध गराउने

### १.३ कानुनी तथा नीतिगत आधारहरू

नगर वस्तुस्थिति विवरण तयार गर्नुपर्ने देहायअनुसारका कानुनी तथा नीतिगत आधारहरू रहेका छन् ।

क. नेपालको संविधान : स्थानीय तहले स्थानीय तथ्याङ्क तथा अभिलेख सङ्कलन सम्बन्धी अधिकारलाई नेपालको संविधानको अनुसूची ८ को क्रम संख्या ६ मा सूचीकृत गरिएको छ ।

ख. स्थानीय सरकार सञ्चानल ऐन, २०७४ : यो ऐनको परिच्छेद ३ को दफा ११ को उपदफा २ (च) मा स्थानीय तथ्याङ्क र अभिलेख सङ्कलन, (ड) मा स्थानीय अभिलेख व्यवस्थापन र (थ) बेरोजगारको तथ्याङ्क सङ्कलन सम्बन्धी अधिकार प्रदान गरेको छ । यही अधिकार क्षेत्र अन्तर्गत रही यस नगरपालिकाले जनसांख्यिक, प्राकृतिक, आर्थिक, सामाजिक, सांस्कृतिक, भौतिक पूर्वाधार, रोजगारीको अवस्था, कूल ग्राहस्थ उत्पादन, प्रतिव्यक्ति आय, मानव विकास सूचकांक, राजश्व तथा आय व्यय समेतको तथ्याङ्क सङ्कलन गरिएको छ । यसरी नै यस ऐनको दफा १२ मा उल्लेख गरिएको वडा समितिको काम, कर्तव्य अधिकार अन्तर्गत उपदफा २ को (ख) मा तथ्याङ्क अद्यावधिक तथा संरक्षण अन्तर्गत खण्डीकृत तथ्याङ्क र सूचनासहितको वडास्तरको पार्श्वचित्र तयार तथा अद्यावधिक गर्नुपर्ने व्यवस्था गरेको छ । यी नै प्रावधान अनुसार यस नगरपालिकाले सबै वडाहरूको अवस्था झल्कने गरि पार्श्वचित्र तयार पारिएको हो ।

ग. स्थानीय तहको योजना तथा बजेट तर्जुमा दिग्दर्शन, २०७४ : यस दिग्दर्शनको दफा १ मा “प्रत्येक स्थानीय तहले वार्षिक योजना तथा बजेट तर्जुमा गर्दा सहभागितामुलक ढंगले सुचकसहितको नतिजामा आधारित हुने गरी बनाउनु पर्ने तथा योजना र बजेट तर्जुमा गर्नु पूर्व स्थानीय तहको भौगोलिक, सामाजिक, आर्थिक तथा पूर्वाधार लगायतका क्षेत्रको यथार्थ स्थिति देखिने गरी वस्तुस्थिति विवरण ९एचयार्षभ० तयार गर्नुपर्ने छ” भनि स्पष्ट रूपमा उल्लेख गरिएको छ ।

### १.४ वस्तुस्थिति विवरण तयारीका चरणहरू

नेपाल सरकारले उपलब्ध गराएको गाउँ/नगरपालिका वस्तुस्थिति विवरण ढाँचा, विगतका अनुभव, सम्बन्धी विषय विज्ञका सुझाव र नगरपालिकाका सरोकारवालासँगको सहमतिअनुसार नगर वस्तुस्थिति विवरण तयार गरिएको छ । वस्तुस्थिति विवरण तयारीमा देहाय बमोजिमका ७ वटा चरण र प्रक्रियाहरू अवलम्बन गरिएको छ ।

वस्तुस्थिति विवरण तयारी र प्रकाशन

७.सातौं चरण

वस्तुस्थिति विवरण प्रमाणीकरण कार्यशाला	६. छैटौ चरण
वस्तुस्थिति विवरण मस्यौदा तयारी	५. पाँचौ चरण
तथ्याङ्क विश्लेषण, प्रस्तुती तथा श्रोत नक्शा तयारी	४. चौथो चरण
सर्वेक्षण वा तथ्याङ्क सङ्कलन	३. तेश्रो चरण
वस्तुस्थिति विवरण तयारी गोष्ठी तथा कार्ययोजना स्वीकृति	२. दोश्रो चरण
वस्तुस्थिति विवरण ढाँचा, सर्वेक्षण औजार तथा विधि स्वीकृति	१. पहिलो चरण

### १.४.१ वस्तुस्थिति विवरणको ढाँचा, सर्वेक्षण विधि, औजार तथा कार्ययोजना स्वीकृति:

स्थानीय वस्तुस्थिति विवरण किन, कसरी, कहिले र कसले गर्ने भनी सबै तहगत प्रक्रिया निर्धारण गर्न पहिलो चरणमा वस्तुस्थिति विवरणको सूचकगत ढाँचा, तथ्याङ्क सङ्कलन/सर्वेक्षण औजार र कार्यविधि तयारी गरियो। यस अन्तर्गतका कार्यहरू देहायबमोजिम गरिएका थिए :-

(क) नगर क्षेत्रको भौगोलिक, जनसांख्यिक, सामाजिक, आर्थिक, प्राकृतिक, भौतिक, वातावरणीय र संस्थागत वस्तुस्थिति भल्कने र भौगोलिक (वडा) तथा सामाजिक (लैङ्गीक र जातीगत) रूपमा खण्डीकृत विवरण खुल्ने गरी वस्तुस्थिति विवरणको ढाँचा तयार पारी स्वीकृत गरियो।

(ख) स्वीकृत वस्तुस्थिति विवरणको ढाँचा अनुसार देहाय बमोजिमका श्रोतबाट सूचना प्रविधिमा आधारित तथ्याङ्क तथा सूचना सङ्कलन गरियो।

१. नगरपालिकाका सबै वडाका सबै घरपरिवारमा घरधुरी सर्वेक्षण

२. संस्थागत सर्वेक्षण (नगरपालिकाको कार्यालय, डिभिजन तथा जिल्लास्थित विषयगत कार्यालय, शैक्षिक संस्था, स्वास्थ्य संस्था, बैंक तथा औद्योगिक/व्यवसायिक प्रतिष्ठान, केन्द्रीय तथ्याङ्क विभाग तथा मातहतका कार्यालय, संघ संस्था, सामुदायिक संस्था आदिको अभिलेख तथा उपलब्ध विवरण)

३. सहभागितामूलक लेखाजोखा सर्वेक्षण (जानिफकार अन्तरवार्ता, लक्षित समूह छलफल, स्थलगत अध्ययन, समूहगत छलफल आदि)

(ग) प्राथमिक श्रोतबाट तथ्याङ्क सङ्कलनकालागि निर्धारित पारिवारिक विवरण सङ्कलन फाराम र संस्थागत एवं सहभागितामूलक लेखाजोखा सर्वेक्षण फारामको प्रयोग गरियो।

(घ) पारिवारिक विवरण सङ्कलनकालागि विद्युतीय माध्यम (Smartphone/Tablet Computer) मा आधारित रहेर कम्प्युटर सफ्टवेयर प्रणाली प्रयोग गरियो।

(छ) नगरपालिकाले वस्तुस्थिति विवरण तयारीकालागि कार्यविधिको अनुसूची २ बमोजिमको ढाँचा अनुसार तथ्याङ्क सङ्कलन फाराम र यस कार्यविधिमा उल्लिखित प्रक्रिया नगर कार्यपालिकामा स्वीकृत गरियो। यसरी स्वीकृत गर्दा वस्तुस्थिति विवरणको कानूनी तथा नीतिगत आधार, तयारी गोष्ठी, तथ्याङ्क सङ्कलन, भण्डारण, प्रशोधन, विश्लेषण, प्रमाणीकरण कार्यशाला र अन्तिम प्रतिवेदन प्रकाशनका कार्यहरू समावेश गरिएको थियो।

### १.४.२ वस्तुस्थिति विवरण तयारी गोष्ठी :

वस्तुस्थिति विवरण तयारीको लागि नगरपालिकाले एस एण्ड एस डेभलपमेन्ट कन्सल्टेन्सीसंग संझौता गरियो। उक्त संझौता बमोजिम गणकहरूको छनौट गर्ने काम नगरपालिकाले गरेको थियो। वैशाख २ र ३ गते नगरपालिकाका १० वटा वडाहरूबाट २/२ जनाका दरले २० जना छनौट गरी एस एण्ड एस डेभलपमेन्ट कन्सल्टेन्सी प्रा.लि.का सहजकर्ताबाट मोबाइल एप्स मार्फत घरपरिवार सर्वेक्षण गर्नकालागि तालिम प्रदान गरियो। उक्त अवसरमा नगर प्रमुख, उप प्रमुख तथा प्रमुख प्रशासकिय अधिकृतको समेत उपस्थिति रहेको थियो।

### १.४.३ सर्वेक्षण वा तथ्याङ्क सङ्कलन:

यस वस्तुस्थिति विवरण तयारीका लागि प्राथमिक र द्वितीय श्रोतबाट तथ्याङ्क सङ्कलन गरिएको छ। प्राथमिक तथ्याङ्ककालागि पारिवारिक विवरण सङ्कलन फारम, अवलोकन, जानिफकारसंगको अन्तवार्ता जस्ता औजारहरूको प्रयोग गरिएको थियो। द्वितीय श्रोतबाट तथ्याङ्क सङ्कलनका लागि संस्थागत सर्वेक्षण फारम प्रयोग गरिएको थियो।

तथ्याङ्क सङ्कलनका लागि प्रयोग गरिएका संस्थागत विवरण सङ्कलन फारम अनुसूची १, मा र पारिवारिक विवरण सर्वेक्षण फारम अनुसूची २ मा प्रस्तुत गरिएको छ । संस्थागत तथ्याङ्कको प्रमुख स्रोतहरूमा नगर कार्यपालिका कार्यालय, स्वास्थ्य चौकी, अस्पताल, सबै वडा कार्यालयहरू, उद्योग वाणिज्य संघ एकाई, इलाका वन कार्यालय, फेकोफन जस्ता संस्थाहरूबाट तथ्याङ्क सङ्कलन गरियो । विद्यालयहरूबाट तथ्याङ्क सङ्कलनकालागि नगर क्षेत्रभित्रका सबै विद्यालयका प्रधानाध्यापकहरूको बैठक राखि तथ्याङ्क सङ्कलन सम्बन्धी फारम उपलब्ध गराई अभिमुखीकरण गरिएको थियो । निर्वाचित जनप्रतिनिधिसंगको समन्वय तथा निगरानी तथा एस एण्ड एस डेभलपमेन्ट कन्सल्टेन्सी प्रा.लि.का सहजकर्ताबाट अनुगमन गरिएको थियो ।

#### १.४.४ तथ्याङ्क विश्लेषण, प्रस्तुती र श्रोत नक्शा तयारी:

घरपरिवार सर्वेक्षणबाट प्राप्त तथ्याङ्क एप्समार्फत सङ्कलन गरी **Local Level Profile Information Management System** बाट विश्लेषण गरिएको थियो । द्वितीय तथ्याङ्कलाई पनि सोही सिस्टममा प्रविष्ट गरी विश्लेषण गरियो । प्राथमिक तथा द्वितीय तथ्याङ्कलाई विषयगत, वडागत, लैंगिक र जातीगत रूपमा खण्डीकृत गरी प्रस्तुत गरिएको छ । प्राथमिक तथा द्वितीय सर्वेक्षणबाट प्राप्त हुन नसकेका तथ्याङ्कलाई केन्द्रीय तथ्याङ्क विभाग तथा सघिय मामिला तथा सामान्य प्रशासन मन्त्रालयको वेबसाइटबाट लिइएको छ । यसैगरी विभिन्न निकायबाट प्रकाशित हुने प्रतिवेदन वा अभिलेखबाट जिल्लागत रूपमा मात्र प्राप्त तथ्याङ्कलाई नगरपालिकाको प्रतिनिधित्व हुने वा सामान्यीकरण गर्न मिल्ने हदसम्म सोही अनुसार हुने गरी उल्लेख गरिएको छ । विश्लेषणबाट प्राप्त सूचनाहरू मध्ये भौगोलिक, भौतिक, प्राकृतिक तथा साँस्कृतिक विवरणलाई भौगोलिक सूचना प्रणालीमा आधारित स्रोत नक्शा तयार गरिएको छ ।

#### १.४.५ वस्तुस्थिति विवरणको मस्यौदा तयारी

नेपाल सरकारबाट उपलब्ध गाउँ/नगर वस्तुस्थिति विवरणको ढाँचा, नगरकार्यपालिका र सरोकारवालासंगको छलफल र निस्कर्ष बमोजिम नगर वस्तुस्थिति विवरणको मस्यौदा तयार गरियो । मस्यौदामा संभव भएसम्मका सूचनालाई स्रोत नक्शाको रूपमा जिआईइस नक्शामा समेत प्रस्तुत गरिएको छ ।

#### १.४.६ वस्तुस्थिति विवरण सुभाब सङ्कलन

स्थानीय तहको वस्तुस्थिति विवरण कार्यविधिमा उल्लिखित ढाँचा बमोजिम तयार पारिएको वस्तुस्थिति विवरणको मस्यौदा प्रतिवेदन माथि छलफल गरी सुभाब सङ्कलन गरी प्रमाणीकरण गर्न नगरपालिकास्तरीय प्रमाणीकरण कार्यशाला गोष्ठी २०७६ साल पौष .... गते आयोजना गरिएको थियो । उक्त कार्यशालामा विषयगत समूहमा मस्यौदा वस्तुस्थिति विवरणको सूचना तथा विवरण प्रस्तुत गरी विषयगत समूह तथा वृहत समूह छलफलमा गरी सुभाब एवं पृष्ठपोषण सङ्कलन गरियो । छलफलबाट प्राप्त सुभाबलाई समावेश गरी वस्तुस्थिति विवरणलाई औपचारिक रूपमा अनुमोदन गरेर प्रस्तुत सूचना तथा विवरणलाई नगरपालिकाको आधाररेखा सूचनाको रूपमा लिई योजना तर्जुमा, नतिजा अनुगमन तथा विकासका उपलब्धीको लेखाजोखाको लागि प्रयोग गर्ने प्रतिवद्धता व्यक्त गरियो । सुभाब सङ्कलनका लागि मस्यौदा विवरण वडा समिति र शाखा तथा इकाईलाई उपलब्ध गराई सुभाब सङ्कलन गरियो ।

#### १.४.७ नगर वस्तुस्थिति विवरण अन्तिम प्रतिवेदन तयारी

नगर वस्तुस्थिति विवरण प्रमाणीकरण कार्यशालाबाट प्राप्त राय तथा सुभाब, जिसस, विषयगत शाखा, वडा समिति र सहयोगी निकायबाट समेत प्राप्त सुभाबलाई समावेश गरी नगर वस्तुस्थिति विवरणको अन्तिम प्रतिवेदन तयार गरियो ।

## १.५ सीमा

नगर वस्तुस्थिति विवरणलाई संघिय मामिला तथा सामान्य प्रशासन मन्त्रालयबाट जारी गरिएको निर्देशिकामा उल्लेखित ढाँचा अनुसार तयार गरिएको छ। यस वस्तुस्थिति विवरणमा यथासक्य बढी सूचना समावेश गर्न खोजिएता पनि राज्य पूनसंरचना पश्चात गठन भएको नगरपालिका भएकाले कानूनी, नीतिगत तथा तथ्याङ्क व्यवस्थापन सम्बन्धी व्यवहारिक कठिनाईहरू आइपुग्यो। कठिनाईका बावजुद पनि निर्देशिकाको ढाँचा बमोजिम तथ्याङ्क सङ्कलन गरी सबैको प्रयासबाट नगर वस्तुस्थिति विवरण तयारी कार्य पुरा गरिएको छ। यस वस्तुस्थिति विवरणमा तथ्याङ्कलाई संभव भएसम्म वडागत र सामाजिक रूपमा खण्डीकृत र विषयगत रूपमा एकीकृत गरी प्रस्तुत गरिएको छ। नवगठित नगरपालिकामा सीमित कानूनी तथा नीतिगत व्यवस्था, स्रोतसाधनको बावजुद पहिलो प्रयासको रूपमा तयार गरिएको यस वस्तुस्थिति विवरण आगामी दिनमा आवश्यकता अनुसार परिमार्जन गर्दै लगिनेछ।

## परिच्छेद २ : नगरपालिकाको विद्यमान अवस्था

चन्द्रपुर नगरपालिका साविकको पाँच वटा गाविसहरू चन्द्रनिगाहपुर, पौराई, जुडिबेला, सन्तपुर(म) र डुमरिया(म) मिलाई नेपाल सरकार मन्त्रिपरिषद्को मिति २०७०।०१।०१ को निर्णय अनुसार घोषणा गरिएको हो । पूर्वमा बाग्मती नदी र पश्चिममा धन्सार खोला, उत्तरमा चुरे लेक र त्यो माथि रहेको मकवानपुर जिल्ला तथा दक्षिणमा वृन्दावन, गुजरा र गरुडा नगरपालिका रहेका छन् । यो नगरपालिका रौतहट जिल्लाकै जनसंख्या र क्षेत्रफलको आधारमा ठुलो नगरपालिका हो । चन्द्रसमशेर प्रधानमन्त्री हुँदा बस्नको लागि निगाहा (बक्सनु/दिनु) भएकाले यसको नाम चन्द्रनिगाहपुर रहन गएको भन्ने भनाई रहेको छ । त्यतिबेला राणाहरू तराई तीर शिकार खेल भर्दा यस क्षेत्रमा बस्ने गरेको पाईन्छ । जंग बहादुर तत्कालिन भिक्षाखोरी हालको अमलेखगञ्ज हुँदै शिकार खेल्ने गरेको पाईन्छ । यस क्षेत्रमा २००७ सालको क्रान्ति पछि व्यापक रूपमा वन फँडानी भई मानव बस्ती बस्न थालेको पाईन्छ । २४९.६ वर्ग किमी क्षेत्रफल रहेको यस नगरपालिकामा १० वटा वडाहरू रहेका छन् । वि.सं. २०७६ सालमा गरिएको घरपरिवार सर्वेक्षण अनुसार १८५८९ घरपरिवार, ४२११८ पुरुष र ३९४६१ महिला गरी जम्मा ८१५७९ जनसंख्या रहेको छ ।

### २.१ भौगोलिक अवस्थिति

यस नगरपालिकाको पूर्वमा सर्लाही जिल्लाको बाग्मती नगरपालिका, पश्चिममा गुजरा नगरपालिका, उत्तरमा मकवानपुर जिल्ला र दक्षिणमा वृन्दावन, गुजरा र गरुडा नगरपालिका पर्दछ । राज्य पुनसंरचना पश्चात यस नगरपालिकामा समावेश गरिएका साविकका गाविस तथा नगरपालिकाका वडाहरू तथा ती वडाहरूको क्षेत्रफल देहायको तालिकामा दिइएको छ ।

तालिका १ : वडागत क्षेत्रफल सम्बन्धी विवरण

वडा नं.	समावेश भएका गाविस तथा नगरपालिकाहरू	साविक वडा नं	क्षेत्रफल (वर्ग कि.मी.)	प्रतिशत
१	चन्द्रपुर	८, ९	२३.५८	९.४३४
२	चन्द्रपुर	६, ७	५७.८४	२३.१४
३	चन्द्रपुर	२	७२.३४	२८.९४
४	चन्द्रपुर	१	२२.४५	८.९८२
५	चन्द्रपुर	३	२.४६	०.९८४
६	चन्द्रपुर	४, ५	२८.५६	११.४३
७	चन्द्रपुर	११	८.३	३.३२१
८	चन्द्रपुर	१०, १२	१०.००२	४.००२
९	चन्द्रपुर	१४	८.२३	३.२९३
१०	चन्द्रपुर	१३, १५	१६.१८	६.४७४
जम्मा			२४९.९	१००

स्रोत: संघीय मामिला तथा सामान्य प्रशासन मन्त्रालय, २०७४

### २.२ ऐतिहासिक चिनारी तथा नामाकरण

यो नगरपालिका रौतहट जिल्लाकै जनसंख्या र क्षेत्रफलको आधारमा ठुलो नगरपालिका हो । यस जिल्लालाई चन्द्रसमशेर प्रधानमन्त्री हुँदा बस्नको लागि निगाहा (बक्सनु/दिनु) भएकाले यसको नाम चन्द्रनिगाहपुर रहन गएको भन्ने भनाई रहेको छ । साविकको चन्द्रनिगाहापुर गाविस समेत समावेश गरिएको यो नगरपालिका चन्द्रनिगाहापुरलाई चन्द्रपुर बनाई त्यसैको नामबाट नामाकरण गरिएको हो ।

### २.३ राजनीतिक अवस्थिति

प्रदेश नं २ अन्तरगत रहेको रौतहट जिल्लाको उत्तरी भागमा अवस्थित चन्द्रपुर नगरपालिका साविकका चन्द्रनिगाहपुर, पौराई, जुडिबेला, सन्तपुर मटिऔन र डुमरिया मटिऔन गरी ५ गाविसहरू मिलाएर बनाइएको छ । यो नगरपालिका

१० वटा वडाहरूमा विभाजित छ । यस जिल्लामा रहेका १६ वटा स्थानीय तहहरू मध्ये सबैभन्दा ठूलो चन्द्रपुर नगरपालिका हो । यस नगरपालिकाको केन्द्र साविकको चन्द्रपुर नगरपालिकाको कार्यालयमा रहेको छ । संसदीय चुनावी प्रयोजनका लागि रौतहट जिल्लालाई ४ वटा निर्वाचन क्षेत्र मध्ये चन्द्रपुर नगरपालिका संसदीय क्षेत्र नं ४ मा पर्दछ भने प्रदेश निर्वाचनको लागि यो क्षेत्र प्रदेश क मा पर्दछ ।

## २.४ धरातलीय अवस्था

चुरे पहाडको तलतिर रहेको यो नगरपालिकाको वडा नं १, २ र ३ को केही भुभाग बाहेक सबै भाग समथर रहकोछ । पूर्वमा बागमती नदि र पश्चिममा भन्सार खोलाबाट यो क्षेत्र सिंचित हुने गरेको छ । यस बाहेक चाँदि खोलाबाट समेत सिंचित हुने गरेको पाइन्छ । यस क्षेत्र बसोबास तथा खेतीपातीको दृष्टिकोणबाट उपयुक्त रहेको छ । पूर्व पश्चिम राजमार्ग यस नगरपालिकाको बीचबाट गएको छ । जिल्ला सदरमुकाम गौर जाने सडक यस नगरपालिकाको केन्द्र हुँदै गएको छ ।

## २.५ हावापानी

यस नगरपालिकाको हावापानीलाई सुख्खा वर्षायाम, वर्षा याम र हिउँद याम गरी तीन भागमा विभाजन गर्न सकिन्छ । सुख्खा वर्षायाम मार्च महिनादेखि शुरु भई मध्य जुन महिनासम्म रहन्छ । वर्षायाम मै महिनादेखि शुरु भई सेप्टेम्बर महिनासम्म रहन्छ । तापक्रम त्यसपछि हिउँद याम शुरु भई फेब्रुअरी महिनासम्म रहन्छ । यस क्षेत्रको तापक्रम सम्बन्धी विवरण देहाय बमोजिम रहेको छ ।

तालिका २: न्यूनतम तापक्रम सम्बन्धी विवरण

महिना	वर्ष											
	२००३	२००४	२००५	२००६	२००७	२००८	२००९	२०१०	२०११	२०१२	२०१३	औषत
जनवरी	७.१	८.२	८.६	७.२	७.४	८.४	८.६	८	८.१	५.५	७.८६	७.८६
फेब्रुअरी	११	१०	११	१३.८	११.७	८.७	९.१	१०	९.१	९.८	१०.३४	१०.३४
मार्च	१४.८	१५.३	१५.७	१२.६	१३.७	१५.४	१५.४	१४.२	१२.९	१३.७	१४.२९	१४.२९
अप्रिल	२०.७	२१	१८.७	१९.१	२१.२	१९.९	२०.८	१९.३	१९.६	१८.२	१९.८	१९.८
मे	२१.९	२३	२२.६	२३.५	२३.६	२३	२३.८	२३.३	२३.८	२२.९	२३.१३	२३.१३
जुन	२४.५	२३.९	२५.२	२५.१	२५.१	२५.२	२६.३	२४.९	२६.२	२५.६	२५.२५	२५.२५
जुलाई	२५.३	२४.४	२५.४	२५.९	२५.२	२५.३	२६.२	२५.६	२६.३	२५.३	२५.५८	२५.५८
अगस्त	२५.४	२५.५	२५.५	२५.७	२५.५	२५.५	२५.९	२५.४	२५.९	२५.४	२५.५७	२५.५७
सेप्टेम्बर	२४.६	२४.३	२५.१	२३.९	२४.२	२४.१	२४.८	२४.८	२४.४	२४.४	२४.५	२४.५
अक्टोबर	२०.२	१९.६	२०.८	२०.६	२१.६	२०.४	२०.८	२०.३	१७.९	२०.५	२०.२२	२०.२२
नोभेम्बर	१४	१३.७	१३.४	१४.९	१५.२	१४.६	१६	१५.२	१०.८	१२.१	१३.९९	१३.९९
डिसेम्बर	९.४	१०.८	९.३	१०	९.२	१२.२	९.१	११.४	९.५	९.१	९.९४	९.९४

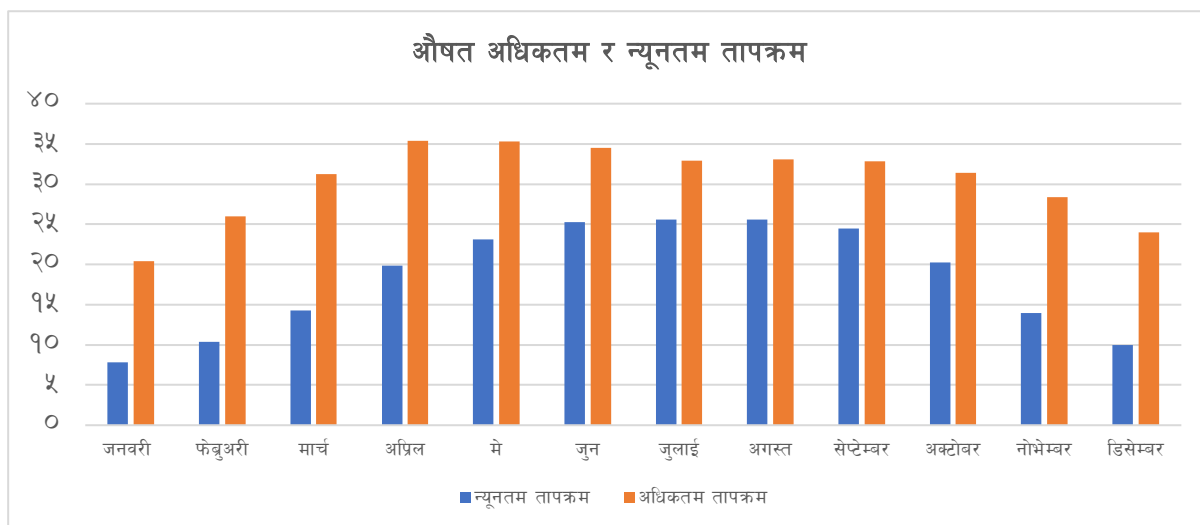
स्रोत : जल तथा मौसम विभाग

तालिका ३: अधिकतम तापक्रम सम्बन्धी विवरण

महिना	वर्ष											
	२००३	२००४	२००५	२००६	२००७	२००८	२००९	२०१०	२०११	२०१२	२०१३	औषत
जनवरी	१६.७	१९.२	२२.१	२१.५	२१.५	२२.३	२२.२	१७.३	१९.८	२१.५	२०.५	२०.४२

महिना	वर्ष											
	२००३	२००४	२००५	२००६	२००७	२००८	२००९	२०१०	२०११	२०१२	२०१३	औषत
फेब्रुअरी	२४.३	२५.७	२५.४	२८.१	२४.१	२४	२७	२६.८	२६.३	२६.१	२७.७	२५.९५
मार्च	२८.३	३२	३१.२	३१.३	२९.१	३०.७	३२.३	३३.९	३१.५	३१.१	३२.४	३१.२५
अप्रिल	३४	३३.२	३५.२	३४.	३५.३	३५.१	३७	३८	३५.४	३६.१	३५.६	३५.३७
मे	३३.९	३४.५	३५.१	३३.८	३६.६	३४.६	३५.९	३६.६	३४	३८.१	३५.५	३५.३३
जुन	३२.८	३३	३६.२	३३.८	३३.८	३२.९	३६.३	३६.९	३४.२	३५.८	३३.९	३४.५१
जुलाई	३२.६	३१.२	३२.८	३३.४	३१.४	३२.५	३४.४	३३.४	३२.८	३३.२	३३.९	३२.८७
अगस्त	३३.१	३३.५	३२.४	३३.४	३२.७	३२.५	३२.६	३३.४	३३.२	३३.७	३३.६	३३.१०
सेप्टेम्बर	३२.४	३२.३	३३.४	३१.६	३१.६	३३.१	३४.१	३२.९	३२.९	३३.१	३४	३२.८५
अक्टोबर	३०.९	३०.१	३०.६	३१.४	३१.२	३२	३१.८	३१.५	३२.८	३२.	३०.६	३१.३९
नोभेम्बर	२८.१	२७.५	२७.५	२७.५	२८.८	२८.९	२८.४	२८.६	२८.५	२९.३	२९.२	२८.३९
डिसेम्बर	२४.३	२४.३	२५.२	२४.१	२३.९	२४.१	२४.७	२५.७	२१.८	२१.४	२४.५	२४.००

स्रोत : जल तथा मौसम विभाग



## २.६ वर्षा

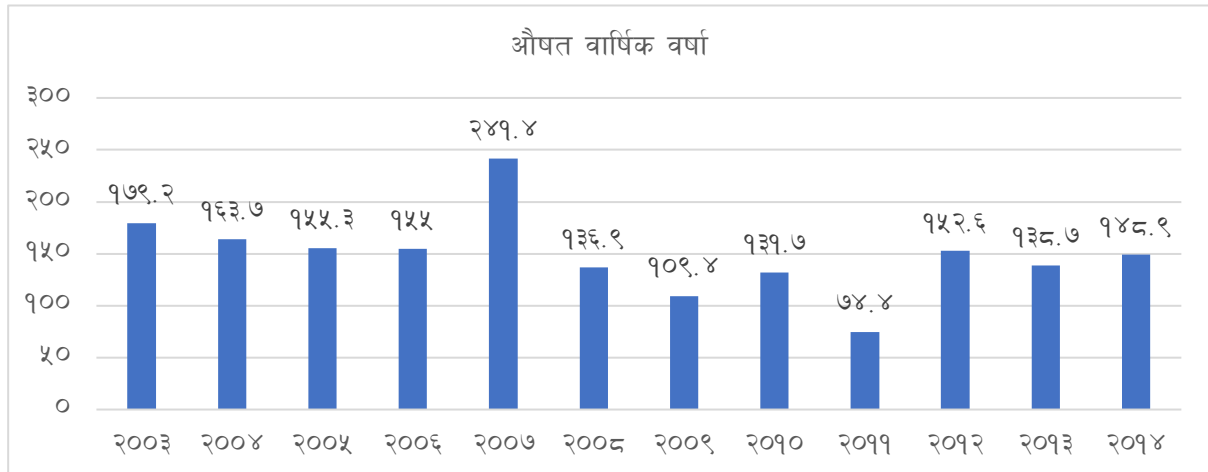
वर्षा याम असारको पहिलो हप्तामा शुरु भई असोजको पहिलो हप्तासम्म रहन्छ । औषत वार्षिक वर्षा १६०० मीलमिटर सम्म रेकर्ड गरिएको छ । यस सम्बन्धी थप विवरण देहायको तालिकामा दिइएको छ ।

तालिका ४: वार्षिक वर्षा सम्बन्धी विवरण

वर्ष	महिना												औषत
	जनवरी	फेब्रुअरी	मार्च	अप्रिल	मे	जुन	जुलाई	अगस्त	सेप्टेम्बर	अक्टोबर	नोभेम्बर	डिसेम्बर	
२००३	४०.४	४८.९	९३.०	२०.४	१३५.४	४५०.६	७२०.८	३२४.८	२४४.९	७०.२	०.०	१.०	१७९.२
२००४	१३.८	०.०	०.०	४३.८	१४६.०	३३१.२	८२२.४	२०६.९	२३४.९	१३५.९	३०.०	०.०	१६३.७
२००५	२२.५	३.२	२१.२	७२.९	२५.६	२२९.०	४१४.७	८९७.७	१०७.८	६७.४	०.०	२.०	१५५.३
२००६	०.०	०.०	५.५	११९.२	१४२.३	३१७.६	५३६.९	१८९.०	४६२.६	७२.२	१.०	१४.२	१५५.०
२००७	०.०	४७.०	३०.८	१४.८	६६.०	४०३.९	८५.४	६५३.७	७३.९	७.४	५.०	०.०	२४१.४
२००८	४.८	०.०	१८.६	९.४	९१.८	४६३.७	५७०.५	२६०.४	१५२.५	७०.९	०.०	०.०	१३६.९

वर्ष	महिना												औषत
	जनवरी	फेब्रुअरी	मार्च	अप्रिल	मे	जून	जुलाई	अगस्त	सेप्टेम्बर	अक्टोबर	नोभेम्बर	डिसेम्बर	
२००९	०.०	१.०	०.०	०.०	१०१.५	११४.९	३०३.९	६५३.६	९०.५	४०.५	०.०	६.४	१०९.४
२०१०	०.०	४.०	०.०	४१.२	४८.८	२७५.०	४१२.६	३६४.६	२६९.०	१६४.६	०.०	०.०	१३१.७
२०११	१८.४	१.१	०.०	१७.६	८५.८	१५१.२	३७०.०	०.०	२४४.४	४.६	०.०	०.०	७४.४
२०१२	०.०	२५.२	८.६	२०.६	२३५.२	१६७.४	७१९.१	४२९.१	२२१.३	०.०	५.०	०.०	१५२.६
२०१३	४.२	३४.४	२.२	४४.२	२४४.१	३३१.६	३७४.०	३५१.४	१२९.६	१४८.५	०.०	०.०	१३८.७
२०१४	९.५	१५.०	१६.४	३६.७	१२०.२	२९४.२	५५४.८	३९३.७	२६३.३	७७.६	३.७	२.१	१४८.९

स्रोत : जल तथा मौसम विभाग



## २.७ भिरालोपना

यस नगरपालिका तराईमा पर्ने भएता पनि यसको उत्तरी भागमा चुरे पहाड पनि पर्दछ। यहाँको जमिन प्रायजसो १ प्रतिशत भिरालोपना रहेको छ। उत्तरी भाग ५ देखि ३० प्रतिशत भिरालोपना रहेको छ। समुन्द्र सतहदेखि करिब ९५ देखि ८९२ मिटरसम्मको उचाइमा अवस्थित यस नगरपालिका क्षेत्रमा उष्ण मनसुनी हावापानी पाइन्छ। यस नगरपालिकाको उत्तरपट्टी चुरे पहाड पर्दछ।

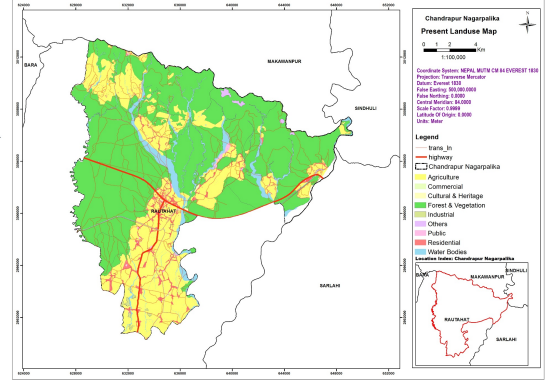
## २.८ प्राकृतिक सम्पदा

तराई क्षेत्रमा अवस्थित यो नगरपालिका प्राकृतिक सम्पदामा र जैविक विविधतामा धनी छ। यस नगरपालिकाको उत्तरी क्षेत्रमा पाइने चुरे लेकमा बाघ, हात्ती, मृग, हरिण, स्याल, फ्याउरो, ढेडुवाँदर, लोखर्के, रातो वाँदर, खरायो, दुम्सी, वँदेल, घोडगधा, निलगाई, जस्ता जीवजन्तु र कालिज, लैचे, मयुर, ढुकुर, चिल, गिद्ध, कोईली, बटई, काग, सुगा, डाङ्ग्रे, भगेरा, कोकले, टोकटोकके, रानीचरी, न्याँउली, ठेउका, वकुल्ला र धनेश, सारौँ जस्ता चराचुरुङ्गी आदि पाइन्छ। बोटबिरुवामा सिमल, वर, साल, सान्दन, साज, हरो, बरो, खयर, सिसौ, करम, आप, पिपल, डुम्री, राजवृक्ष, अमला, टाकी, बेल, छतिवन, गिदेरी, बोट धएरो, धाईरी, कुम्भी, पियर, भोर्ला, टोटला, देवे लहरा, जमुना, क्यामुना, बाँस, चाम्पे, खिरो, भुर्कुट, धतरिङ्गा, सिन्धुरे, टिक, मसला भलायो, सिरिस, सतिसाल, कुसुम रहेका छन्। जडिबुटीहरूमा अमला, हरो वरो, बेल, कुरिलो, पिप्ला, सिकाकाई, टोटला पनि पाइन्छ। खोलानालामा वागमती, चाँदी, धनसर, पौराई, हर्दिया, भिङ्गुनी खोला, जोगीखोला, गैरीखोला, खहरे, लमहा, डुमरजोर, आपखोला, खोडरी खोला, हिले खोला, अजिङ्गरे ध्रुव खोला, कल्ले खोला, अल्ला जोर खोला, डाडडुङ्गे खोला, धोवि खोला र धियाल खोला लगायत अन्य साना खोलाहरू रहेका छन्।



## २.९ भुउपयोग सम्बन्धी विवरण

यस नगरपालिकामा ६५.३५ प्रतिशत जमिन सामुदायिक वन तथा नीज वनले ढाकेको छ । खेती गरिएको जमिन तथा खेती गर्न सकिने जमिन २४.६४ प्रतिशत रहेको छ । विद्यालय, स्वास्थ्य संस्था, सैनिक, पुलिस तथा क्याम्प, बसपार्क, सडक जस्ता संरचनाले ढाकेको क्षेत्र ३.७६ प्रतिशत रहेको छ । नदि, खोला, नहर, कुलो, नदीको किनार, पोखरी तथा पानी जम्ने स्थानले २.५६ प्रतिशत जमिन ओगटेको छ । व्यक्तिका ५०० वर्ग मीटर भन्दा कम क्षेत्रफलमा बनेका घर लगायत, गोठ, खाद्यान्न सञ्चय गर्ने भकारी, आँगनले २.९५ प्रतिशत जमिन ओगटेको छ । वर्कशप, इट्टा भट्टा, मोटर ग्यारेज, काठ चिर्ने मिल, फर्निचर जस्ता संरचनाले ०.२५ प्रतिशत जमिन ओगटेको छ । थोक तथा खुद्रा व्यापार हुने क्षेत्र, होटल व्यवसाय गरिएको क्षेत्रले ०.११ प्रतिशत जमिन ओगटेको छ । धार्मिक तथा ऐतिहासिक महत्वका संरचनाले ०.०७ प्रतिशत क्षेत्र ओगटेको छ । यस सम्बन्धी विवरण देहायको तालिकामा दिइएको छ ।



तालिका ५ : भू-उपयोग सम्बन्धी विवरण

क्र.स.	भू-उपयोग	क्षेत्रफल (व.कि.मी.)	क्षेत्रफल प्रतिशत
१	वन क्षेत्र	१६१.५६	६५.३५
२	खेती योग्य भूमी	६०.९२	२४.६४
३	सार्वजनिक क्षेत्र	९.३	३.७६
४	आवास क्षेत्र	७.३	२.९५
५	जल क्षेत्र	६.३४	२.५६
६	औद्योगिक क्षेत्र	०.६१	०.२५
७	व्यापारिक क्षेत्र	०.२८	०.११
८	उत्खनन क्षेत्र	०.७३	०.३
९	सांस्कृतिक क्षेत्र	०.१६	०.०७
१०	अन्य	०.०३	०.०१
कुल क्षेत्रफल		२४७.२३	१००

स्रोत : भूउपयोग योजना चन्द्रपुर २०१९

## २.१० साँस्कृतिक उत्कृष्टता

यस नगरपालिकामा मधेशी आदिवासी जनजाति, दलित र मधेशीको बाहुल्यता रहेको छ । हिन्दु तथा मुस्लिम यस नगरपालिकामा अधिकांश मानिसहरू कृषि तथा पशुपालन पेशामा निर्भर रहेका छन् । साथै व्यापार व्यवसाय, जागिरे, ज्याला मजदुर र आफ्नै उद्योगमा पनि संलग्न रहेका छन् । पहाडी तथा मधेशी जातिको बसोबास रहेको यस नगरपालिकामा सामाजिक तथा साँस्कृतिक विविधता पनि रहेको छ । नेपाली, थारु, भोजपुरी, तामाङ्ग भाषा यस क्षेत्रमा बोलिने प्रमुख भाषाहरू हुन् । धार्मिक रूपमा हिन्दु धर्मालम्बीहरूको उच्च बाहुल्यता रहेको यो क्षेत्रमा मनाइने चाडपर्वहरूमा कृष्णाष्टमी, तिज, राखी, दशैं, तिहार, माघे सक्रान्ती, चैते दशैं आदि रहेका छन् । मुस्लिमहरूले इद मनाउने गर्दछन् । धार्मिक तथा भाषिक रूपमा फरक भएतापनि यो क्षेत्रमा चाडपर्वका समयमा गरिने विभिन्न क्रियाकलापहरूले यहाँको सामाजिक र साँस्कृतिक उत्कृष्टता झल्काउने गर्दछन् ।

## २.११ गरिबीको दर, विषमता तथा गहनता

नेपाल मानव विकास प्रतिवेदन २०१४ तथा गरिबीको लघु क्षेत्र अनुमान २०६८ रौतहट जिल्लाको सन्दर्भमा औल्याइएका तथ्यहरूलाई चन्द्रपुर नगरपालिकाका हकमा पनि सामान्यीकरण गरिएको छ । गरिबीको लघु क्षेत्र अनुमान २०६८ अनुसार यस जिल्लामा ३३.४ प्रतिशत गरिबी रहेको देखिन्छ । यस नगरपालिकामा समावेश गरिएका साविकका गाविसहरूको गरिबी दर, गरिबीको विषमता र गरिबीको गहनता सम्बन्धी विवरण गरिबीको लघु क्षेत्र अनुमान २०६८ अनुसार तपशिलमा दिइएको छ ।

तालिका ६: गरिबीको दर, विषमता तथा गहनता दर

क्र.सं	साविक गाविसको नाम	गरिबीको दर ( प्रतिशत)	गरिबीको विषमता( प्रतिशत)	गरिबीको गहनता( प्रतिशत)
१	चन्द्रनिगाहपुर	१३.५८(३.७६)	२.७५(०.९५)	०.८४(०.३४)
२	पौराई, जुडिवेला	१८.५७(५.३३)	३.८२(१.४२)	१.१८(०.५२)
३	सन्तपुर मटिऔन	२१.८३(७.३२)	४.६५(२.०८)	१.४७(०.८)
४	डुमरिया मटिऔन	२३.७३(७.२९)	५.३१(२.१४)	१.७५(०.८४)

स्रोत : गरिबीको लघु क्षेत्र अनुमान २०६८

### परिच्छेद ३: जनसंख्याको अवस्था

यस परिच्छेदमा वस्ती, घरधुरीको विवरण, जनसंख्या बनौट, संरचना तथा वितरण जस्ता विषयहरू समाविष्ट गरिएका छन् ।

#### ३.१ वस्ती र प्रमुख बजारसम्बन्धी विवरण

यस नगरपालिका १० वटा वडाहरूको मुख्य मुख्य टोल तथा बजार सम्बन्धी विवरण वडागत रूपमा देहायको तालिकामा दिइएको छ ।

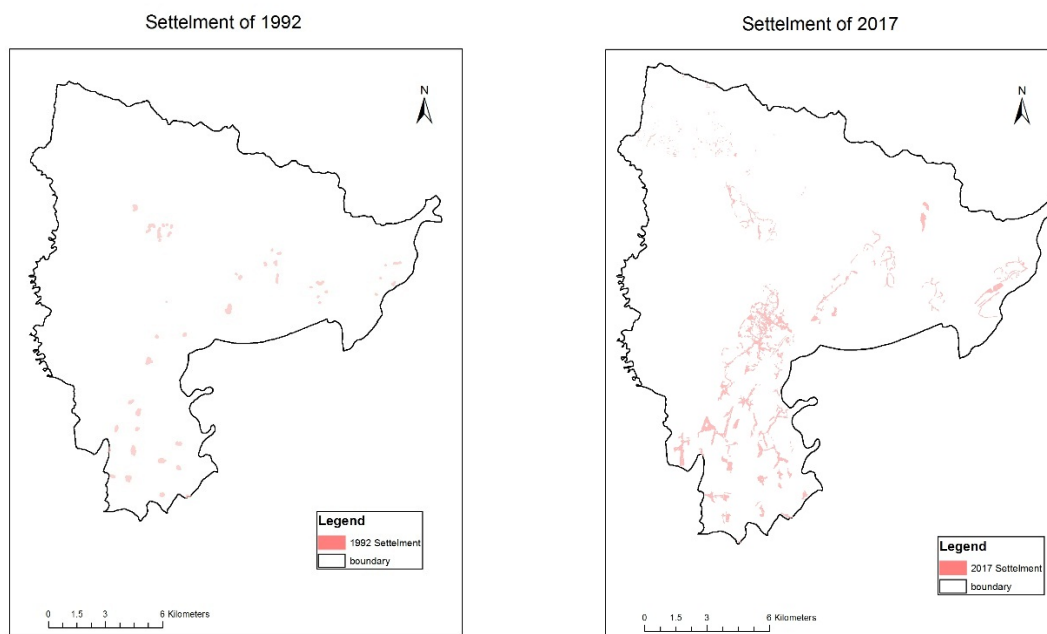
तालिका ७: वस्ती तथा टोल सम्बन्धी वडागत विवरण

वडा नं	टोलको नाम	बजारको नाम
१	गोयल कुट्टी, डांडा,वि.क.,गैरी गांउ, गैरीगांउ तल्लो पाटी, सडक, आदर्श, क्यान्टीन बजार, रोडलाईन, थिङ्ग, देवी स्थान र ब्रह्मस्थान, नयाँवस्ती, पुरानो वस्ती, सिर्जना र दोभान	
२	फुलवारी असनवा, दुध डेरी, वन, पुरानो जुडिवेला , राई, कल, कल २ (काकी) , कुस्ववार, उप्रेती, नवविनायक, चौधरी टोल	
३	पूर्व, पुरानो , प्रणामी, राई, स्कुल, साधना, कछडीया, गाछी र मन्दिर टोल	
४	कप्तान, टेकान, खानेपानी, डांडा, आदर्शनगर, विशालनगर, गणेश, दुर्गाचौक, जंगल, मिलनचौक, चौकी, पैनी र युनिक टोल	
५	सुन्दरवस्ती, चिडियादह, बजार, राजपैडा, थलाही, नहर, पैनी, अस्पताल, पूर्व र खैरा टोल	
६	शान्तीनगर, डावरीचौक, पहरी,बजार, ठोकर, बुद्धशान्ती, भनभने, चिम्नी, राई, मिलनचौक गैरी, वेल्डी, माझी, मोथीहायी र पोखरी टोल	
७	नागीन, मुसहर, नयाँवस्ती, आवास, चौकी, चौधरी, गाछी र माथिल्लो चौधरी	
८	मोतीपुर, गैरी, मरघरडाँडा, माथिल्लो अल्टोकी, तल्लो अल्टोकी, सन्तपुर, चौधरी, सन्तपुर विरेन्द्र बजार र पूर्व सन्तपुर, वनरभुला, वशन्तपुर ,वस्तिपुर, वैजनाथपुर, वेतौना र संतपुर	
९	डुमरिया, नजरपुर तल्लो, नजरपुर माथिल्लो, सिन्धुरेघारी तल्लो, सिन्धुरेघारी माथिल्लो, मरघर, प्रगति, चेतनगर	
१०	वलिरामपुर, रामपुर, बालचनपुर, बालचनपुर प्रति, बेलबा, पडरिया, नयाँ, बलुवा, पडरियाओलार, डुमरिया, नजरपुर तल्लो, नजरपुर माथिल्लो, सिन्धुरेघारी तल्लो, सिन्धुरेघारी माथिल्लो, मर्घर, प्रगति, चेतनगर	

स्रोत : समूह छलफल

### ३.२ आवास क्षेत्रमा आएको परिवर्तन

नापी विभागले सन १९९२ मा प्रस्तुत गरेको तथ्याङ्क अनुसार चन्द्रपुर नगरपालिकाको ७३.७१ हेक्टर जमिनमा मात्र आवासको लागि प्रयोग भएको थियो । सन २०१७ मा गरिएको राष्ट्रिय भुउपयोग आयोजनाको प्रतिवेदन अनुसार ७२७.८९ हेक्टर जमिन आवासको लागि प्रयोग देखिन्छ । २५ वर्षको अन्तरालमा ६५४.१८ हेक्टर जमिन आवासको लागि थप प्रयोग भएको देखिन्छ । २५ वर्षको अन्तरालमा ८८७.५ प्रतिशतले बढेको देखिन्छ ।



### ३.३ जनसंख्या वितरणको अवस्था

वि.सं. २०६८ को जनगणना अनुसार यस नगरपालिकामा १३,४४५ घरघुरी थिए । पुरुष जनसंख्या ३५,८५८ र महिलाको जनसंख्या २३,२०१ गरी जम्मा जनसंख्या ७२,०५९ रहेको थियो । घरपरिवार सर्वेक्षण २०७६ अनुसार यस नगरपालिकाको कूल घरपरिवार १६५८९ र जनसंख्या ८१५७९ रहेको छ । घरपरिवार सर्वेक्षण २०७६ अनुसार वडा नं २ मा सबैभन्दा बढी जनसंख्या रहेको छ भने वडा नं ७ मा सबैभन्दा कम जनसंख्या रहेको छ । घरघुरी वडा नं १० मा सबैभन्दा बढी रहेको छ भने सबैभन्दा कम घरघुरी वडा नं ७ मा रहेको छ । जस अनुसार हालको औषत घरपरिवारको आकार ४.९१ र लैंगिक अनुपात प्रति १०० जना महिलामा १०६.७ पुरुष रहेका छन् । २०६८ देखि २०७६ सम्मको ८ वर्षको अवधिमा जनसंख्या वृद्धिदर १.७७ प्रतिशत छ । यस सम्बन्धी विस्तृत विवरण वडागत रूपमा देहायको तालिकामा दिइएको छ ।

तालिका ८: जनसंख्या सम्बन्धी वडागत विवरण

वडा नं	२०६८ जम्मा जनसंख्या	घरपरिवार सर्वेक्षण २०७६ अनुसार					औषत परिवार संख्या	लैंगिक अनुपात	वृद्धि दर
		घरपरिवार	जनसंख्या						
			जम्मा	पुरुष	महिला				
१	६९५८	१४३७	७४२१	३८०६	३६१५	५.२	१०५.३	०.९२	
२	८४४२	२०४८	९९८२	५०३१	४९५१	४.९	१०१.६	२.३९	
३	७०४३	१५४३	८२५२	४२११	४०४१	५.३	१०४.२	२.२६	
४	७३४३	१४०६	७३५१	३७५२	३५९९	५.२	१०४.३	०.०२	
५	५८४५	१६९१	७५७५	३९९९	३५७६	४.५	१११.८	३.७०	

वडा नं	२०६८	घरपरिवार सर्वेक्षण २०७६ अनुसार					वृद्धि दर	
	जम्मा जनसंख्या	घरपरिवार	जनसंख्या			औषत परिवार संख्या		लैंगिक अनुपात
			जम्मा	पुरुष	महिला			
६	५९३२	१७३५	८७४०	४५३६	४२०४	५.०	१०७.९	५.५४
७	६४८२	१२८२	६१११	३२२७	२८८४	४.८	१११.९	-०.८४
८	८५६६	१८६०	९७४९	४९६५	४७८४	५.२	१०३.८	१.८५
९	६५५१	१३८८	७४६६	३९०६	३५६०	५.४	१०९.७	१.८७
१०	८८९७	२१९९	८९३२	४६८५	४२४७	४.१	११०.३	०.०६
<b>जम्मा</b>	<b>७२०५९</b>	<b>१६५८९</b>	<b>८१५७९</b>	<b>४२११८</b>	<b>३९४६१</b>	<b>४.९</b>	<b>१०६.७</b>	<b>१.७७</b>

स्रोत: केन्द्रिय तथ्याङ्क विभाग तथा घरपरिवार सर्वेक्षण २०७६

### ३.४ जनसंख्या वितरणको अवस्था

यस नगरपालिकाको जम्मा क्षेत्रफल २४९.९ व.किमी र जनसंख्या ८१५७९ छ। क्षेत्रफलको हिसाबले सबैभन्दा सानो वडा नं ५ र सबैभन्दा ठूलो वडा नं ३ रहेको छ। जनघनत्वको दृष्टिकोणबाट भन्नुपर्दा सबैभन्दा बढी घनत्व वडा नं ५ मा रहेको छ भने सबैभन्दा कम घनत्व वडा नं ३ मा रहेको छ। समग्र नगरपालिकाको जनघनत्व ३२६.३९ जना प्रति व.कि.मी छ। जनघनत्व सम्बन्धी विवरण वडागत रूपमा देहायको तालिकामा प्रस्तुत गरिएको छ।

#### तालिका ९: जनघनत्व सम्बन्धी विवरण

वडा नं.	समावेश भएका गाविस तथा नगरपालिकाहरू	साविक वडा नं	जनसंख्या	क्षेत्रफल (वर्ग कि.मी.)	घनत्व
१	चन्द्रपुर	८, ९	७४२१	२३.५८	३१४.७२
२	चन्द्रपुर	६, ७	९९८२	५७.८४	१७२.५८
३	चन्द्रपुर	२	८२५२	७२.३४	११४.०७
४	चन्द्रपुर	१	७३५१	२२.४५	३२७.४४
५	चन्द्रपुर	३	७५७५	२.४६	३०७९.२७
६	चन्द्रपुर	४, ५	८७४०	२८.५६	३०६.०२
७	चन्द्रपुर	११	६१११	८.३	७३६.२७
८	चन्द्रपुर	१०, १२	९७४९	१०.००२	९७४.७१
९	चन्द्रपुर	१४	७४६६	८.२३	९०७.१७
१०	चन्द्रपुर	१३, १५	८९३२	१६.१८	५५२.०४
<b>जम्मा</b>			<b>८१५७९</b>	<b>२४९.९४२</b>	<b>३२६.३९</b>

स्रोत: संघीय मामिला तथा सामान्य प्रशासन मन्त्रालय, २०७५ तथा घरपरिवार सर्वेक्षण २०७६

### ३.५ उमेर तथा लिंगको आधारमा जनसंख्याको विवरण

यस नगरपालिकाको जनसंख्यालाई उमेर तथा लिंगका आधारमा विश्लेषण गर्दा ५ वर्षसम्मको जनसंख्या ८२४४ जना रहेका छन् र ७० वर्षमाथिको जनसंख्या ३०४४ जना रहेको छ। १८ वर्ष भन्दा माथि ६० वर्षसम्मको सक्रिय जनसंख्या ४५३८८ जना छन्। १ देखि १८ वर्ष सम्म र ६० वर्ष भन्दा माथिको आश्रित जनसंख्या ३६१९१ जना छन्। सक्रिय र आश्रित जनसंख्याको अनुपात १.२५ : १ रहेको छ। विभिन्न उमेर समूहको जनसंख्यालाई लैंगिकताका आधारमा वडागत रूपमा देहायको तालिकामा प्रस्तुत गरिएको छ।

#### तालिका १०: उमेर तथा लिंगको आधारमा जनसंख्या विवरण

वडा नं	१ भन्दा कम		१-५ वर्ष		६-१४ वर्ष		१५-१८ वर्ष		१९-२४ वर्ष		२५-४९ वर्ष		४९-५९ वर्ष		६०-६९ वर्ष		७० भन्दा माथि		जम्मा
	पु	म	पु	म	पु	म	पु	म	पु	म	पु	म	पु	म	पु	म	पु	म	
१	५०	३४	३१४	२६५	५९६	६०३	३३९	३०१	१३९४	१३१९	४९६	५५७	२७८	२४४	२१४	१७८	१२५	११४	७४२१
२	८०	८६	४६३	४२२	८२१	८६१	४३७	४२६	१८१४	१७३०	६०५	६०९	३६९	३५५	२६२	२३२	१८०	२३०	९९८२
३	६४	७०	३२६	२९५	८३५	७६०	३८९	३८२	१४८०	१३८९	५४८	५८३	२५९	२५७	१९३	१७१	११७	१३४	८२५२
४	४५	४१	२९८	२९७	६३९	५८५	३१४	२८७	१४७१	१३७४	४१६	४५१	२४२	२५७	१८४	१६७	१४३	१४०	७३५१
५	६३	४७	४२४	३२१	७९१	६९८	३५९	२८६	१४००	१३०२	३८४	४२८	२८०	२०७	१७३	१५६	१२५	१३१	७५७५
६	४८	३२	३८६	३३१	७९५	७५०	४२६	३८६	१६४२	१५२३	५१८	५६७	३५१	२७७	२१४	१८५	१५६	१४३	८७४०
७	५०	३८	३६०	३१७	६३०	५१४	३०५	२४१	१०६६	१०४०	३२२	३०७	२३७	१६८	१४१	१६१	११५	९८	६१११
८	४६	४८	४५०	४००	७४१	७३७	३७६	४०५	१८८५	१७४१	५५७	६३४	४०६	३७२	३००	२४४	२०४	२०३	९७४९
९	४८	५४	३५५	३२३	५९०	५४९	३३७	२८७	१४५७	१३२०	४४३	४६६	३३८	२४६	१९३	१७२	१४५	१४३	७४६६
१०	५७	५३	४५०	३८३	७७०	६८८	३७२	३६४	१६२८	१५५०	५२७	४६९	४३९	३९४	२२०	१७०	२२२	१७६	८९३२
जम्मा	५५१	५०३	३८२६	३३६४	७२०८	६७४५	३६५४	३३६५	१५२३७	१४२८८	४८१६	५०७१	३१९९	२७७७	२०९४	१८३६	१५३२	१५१२	८१५७९
प्रतिशत	०.६८	०.६२	४.६९	४.१२	८.८४	८.२७	४.४८	४.१२	१८.६८	१७.५१	५.९०	६.२२	३.९२	३.४०	२.५७	२.२५	१.८८	१.८५	१००

स्रोत: घरपरिवार सर्वेक्षण २०७६

### ३.६ मातृभाषाको आधारमा जनसंख्याको विवरण

यस नगरपालिकाको घरपरिवार सर्वेक्षण २०७६ अनुसार यस नगरपालिकाका बासिन्दाहरू ४४.३४ प्रतिशत नेपाली भाषा बोल्ने गर्दछन् । दोस्रो स्थानमा भोजपुरी र तेस्रो स्थानमा थारु भाषा बोल्ने गर्दछन् । मातृभाषा सम्बन्धी थप विवरण वडागत रूपमा देहायको तालिकामा प्रस्तुत गरिएको छ ।

तालिका ११ : मातृभाषाको आधारमा जनसंख्याको विवरण

वडा नं	नेपाली	मैथिली	भोजपुरी	थारु	हिन्दी	उर्दु	चाम्लिङ	लिम्बु	तामाङ	मगर	अवधि	गुरुङ्ग	नेवारी	राई	जम्मा
१	४९०१	३४	५८८	२	१	०	२६	०	१८६४	५	०	०	०	०	७४२१
२	५४८४	१५	१११४	११५४	५	०	३	२	२१३८	५९	३	५	०	०	९९८२
३	२०३६	०	०	२३४	१	०	१	१	४९९५	०	०	०	०	९८४	८२५२
४	३९१३	१९	१५५१	१२०	२२	३१४	०	०	६१९	७२	६६	८	०	६४७	७३५१
५	२९०२	६९	२१३७	२१५५	५	२१८	०	०	१०	१५	०	०	०	६४	७५७५
६	५२१७	२०	९२१	१९६२	२	१७	४	०	४५६	२९	२९	१२	५	६६	८७४०
७	१४०९	०	३६४४	१०५७	१	०	०	०	०	०	०	०	०	०	६१११
८	६५८६	१४८	४०७	२६०३	५	०	०	०	०	०	०	०	०	०	९७४९
९	३५६९	४	२५०९	१०७९	४	०	१०	०	२००	०	१२	०	०	७९	७४६६
१०	१७९	४	५२०६	३१८९	९५	२५३	२	१	२	०	१	०	०	०	८९३२
जम्मा	३६१९६	३१३	१८०७७	१३५५५	१४१	८०२	४६	४	१०२८५	१८०	१११	२५	५	१८४०	८१५७९
प्रतिशत	४४.३७	०.३८	२२.१६	१६.६२	०.१७	०.९८	०.०६	०.००	१२.६१	०.२२	०.१४	०.०३	०.०१	२.२६	१००

स्रोत: घरपरिवार सर्वेक्षण २०७६

### ३.७ धर्म अनुसार जनसंख्याको विवरण

यस नगरपालिकाको जनसंख्यालाई धार्मिक हिसाबले विश्लेषण गर्दा हिन्दु धर्म मान्नेहरूको संख्या ८१.३२ प्रतिशत रहेको छ । बौद्ध धर्मात्मिकीको संख्या दोस्रोमा र मुस्लिम धर्मात्मिकीहरूको संख्या तेस्रो स्थानमा रहेको छ । यस सम्बन्धी थप विवरण वडागत रूपमा देहायको तालिकामा प्रस्तुत गरिएको छ ।

तालिका १२ : धर्मको आधारमा जनसंख्याको विवरण

वडा नं	हिन्दु	बौद्ध	इस्लाम(मुस्लिम)	इसाई(क्रिस्चियन)	किरात	अन्य	जम्मा
१	५१३७	२०५२	४	२२३	०	५	७४२१
२	७४५२	२२८६	०	२४०	४	०	९९८२
३	३०८६	४९८७	२	१७७	०	०	८२५२
४	५७९७	६७५	८३७	४२	०	०	७३५१
५	७०८७	१२	४६१	१५	०	०	७५७५
६	७८८२	५४४	९०	२१८	०	६	८७४०
७	५६३३	१	४५८	१९	०	०	६१११
८	९६७३	१८	२०	३८	०	०	९७४९
९	६५४९	३५५	३८७	१४५	३०	०	७४६६
१०	८०४६	३३	७३८	११५	०	०	८९३२
जम्मा	६६३४२	१०९६३	२९९७	१२३२	३४	११	८१५७९
प्रतिशत	८१.३२	१३.४४	३.६७	१.५१	०.०४	०.०१	१००

स्रोत: केन्द्रिय तथ्याङ्क विभाग तथा घरपरिवार सर्वेक्षण २०७६

### ३.८ जात जातिगत आधारमा घरपरिवार संख्या

यस नगरपालिकाको घरपरिवार सर्वेक्षण २०७६ अनुसार घरधुरीलाई जातजातिगत आधारमा हेर्दा २८.५६ घरपरिवार पहाडी आदिवासी जनजातिको रहेको छ । दोस्रो स्थानमा तराई आदिवासी/जनजाति(२३.६९ प्रतिशत)को रहेको छ । तेस्रो स्थानमा पहाडी ब्राह्मण/क्षेत्री(२०.६९ प्रतिशत) रहेको छ । जातिगत आधारमा घरपरिवारको संख्यालाई संख्या तथा प्रतिशतमा वडागत रूपमा देहायको तालिकामा दिइएको छ ।

तालिका १३ : जात जातिगत आधारमा परिवार सम्बन्धी विवरण

वडा नं	पहाडी ब्राह्मण I/क्षेत्री	तराई ब्राह्मण I/क्षेत्री	पहाडी आदिवासी/जनजाति	तराई आदिवासी I/जनजाति	पहाडी दलित	तराई दलित	मुस्लिम	पहाडी अन्य	तराई अन्य	जम्मा
१	२४४	३	९६०	६९	१०४	५	०	०	५२	१४३७
२	४८७	११	९६९	४३९	८६	५४	०	१	१	२०४८
३	२६२	२	११५१	८५	४३	०	०	०	०	१५४३
४	५५९	८८	४०८	११०	४४	१६	११६	२	६३	१४०६
५	२९२	७५	१३२	७३७	५७	६९	७५	६	२४८	१६९१
६	३९५	४५	७५२	२८९	४८	२६	१८	१	१६१	१७३५
७	२७४	१५	१२	१८५	३४	३२८	७३	०	३६१	१२८२
८	५३६	६०	१७५	७०१	७२	३१२	३	१	०	१८६०
९	३८०	५६	१४८	३८३	५०	२२६	६२	५	७८	१३८८
१०	३	२६	३२	९३३	१५	३६०	१४३	२	६८५	२१९९
जम्मा	३४३२	३८१	४७३८	३९३०	५५३	१३९६	४९०	१८	१६४९	१६५८९

वडा नं	पहाडी ब्राह्मण I/ क्षेत्री	तराई ब्राह्मण I/ क्षेत्री	पहाडी आदिवासी/ जनजाति	तराई आदिवासी I/ जनजाति	पहाडी दलित	तराई दलित	मुस्लिम	पहाडी अन्य	तराई अन्य	जम्मा
प्रतिशत	२०.६९	२.३	२८.५६	२३.६९	३.३३	८.४२	२.९५	०.११	९.९४	१००

स्रोत: घरपरिवार सर्वेक्षण, २०७६

### ३.९ जात जातिगत आधारमा जनसंख्या विवरण

यस नगरपालिकाको घरपरिवार सर्वेक्षण २०७६ अनुसार जनसंख्यालाई जातजातिगत आधारमा हेर्दा २९.९६ घरपरिवार पहाडी आदिवासी जनजातिको रहेको छ। दोस्रो स्थानमा तराई आदिवासी/जनजाति(२२.६६ प्रतिशत)को रहेको छ। तेस्रो स्थानमा पहाडी ब्राह्मण/क्षेत्री(२०.७६ प्रतिशत) रहेको छ। जातिगत आधारमा जनसंख्या सम्बन्धी विवरण वडागत रूपमा देहायको तालिकामा दिइएको छ।

#### तालिका १४: जात जातिगत आधारमा जनसंख्या सम्बन्धी विवरण

वडा नं	पहाडी ब्राह्मण /क्षेत्री	तराई ब्राह्मण/क्षेत्री	पहाडी आदिवासी /जनजाति	तराई आदिवासी /जनजाति	पहाडी दलित	तराई दलित	मुस्लिम	पहाडी अन्य	तराई अन्य	जम्मा
१	११७३	२१	५०२०	३९१	४९३	२९	०	२	२९२	७४२१
२	२२३२	५५	४९८९	२०४५	४०५	२४५	०	६	५	९९८२
३	१३८२	७	६१४७	४६९	२३६	२	०	९	०	८२५२
४	२८९३	३६३	२०८९	५५३	२१७	८१	८३३	१३	३०९	७३५१
५	१२४४	३०४	६०६	३२८५	२५५	३४८	४४१	३६	१०५६	७५७५
६	२०२८	२३१	३७८६	१३७६	२५६	१२३	९३	१	८४६	८७४०
७	११९४	६५	४८	९०७	१४४	१४२६	४५९	०	१८६८	६१११
८	२८०१	३०५	८३५	३७१५	३६१	१७१५	१५	१	१	९७४९
९	१९८६	२६६	७८९	२१२८	२४३	१२९४	३१७	४६	३९७	७४६६
१०	५	७२	१३५	३६१३	४१	१४९५	६९७	८	२८६६	८९३२
जम्मा	१६९३८	१६८९	२४४४४	१८४८२	२६५१	६७५८	२८५५	१२२	७६४०	८१५७९
प्रतिशत	२०.७६	२.०७	२९.९६	२२.६६	३.२५	८.२८	३.५०	०.१५	९.३७	१००

स्रोत: घरपरिवार सर्वेक्षण, २०७६

### ३.१० घरमुली सम्बन्धी विवरण

यस नगरपालिकाको जनसंख्यालाई लैंगिकताका आधारमा घरमुलीको स्थिति विश्लेषण गर्दा ८८.२८ पुरुष घरमुली छन् भने महिला घरमुली हुने परिवार ११.७२ रहेको छ। लैंगिकताका आधारमा घरमुलीको विवरण प्रतिशत तथा संख्यामा वडागत रूपमा देहायको तालिकामा प्रस्तुत गरिएको छ।

#### तालिका १५: लैङ्गिकताको आधारमा घरमुलीको विवरण

वडा नं	घरधुरी			जनसंख्या		जम्मा
	पुरुष घरमुली	महिला घरमुली	जम्मा	पुरुष	महिला	
१	१२००	२३७	१४३७	३८०६	३६१५	७४२१
२	१८२१	२२७	२०४८	५०३१	४९५१	९९८२
३	१३४३	२००	१५४३	४२११	४०४१	८२५२
४	११८१	२२५	१४०६	३७५२	३५९९	७३५१
५	१५०६	१८५	१६९१	३९९९	३५७६	७५७५



वडा नं	घरधुरी			जनसंख्या		जम्मा
	पुरुष घरमुली	महिला घरमुली	जम्मा	पुरुष	महिला	
६	१५४४	१९१	१७३५	४५३६	४२०४	८७४०
७	११६२	१२०	१२८२	३२२७	२८८४	६१११
८	१६४७	२१३	१८६०	४९६५	४७८४	९७४९
९	११९४	१९४	१३८८	३९०६	३५६०	७४६६
१०	२०४७	१५२	२१९९	४६८५	४२४७	८९३२
जम्मा	१४६४५	१९४४	१६५८९	४२११८	३९४६१	८१५७९
प्रतिशत	८८.२८	११.७२	१००	४७१.५४	४४१.७९	१००

स्रोत: घरपरिवार सर्वेक्षण २०७६

### ३.११ अपांगताको आधारमा जनसंख्या

यस नगरपालिका क्षेत्रभित्र रहेका विभिन्न खालका अपांगता भएका व्यक्तिहरूमध्ये ५७७ जना शारिरिक अपांगता भएकाहरू छन् । बौद्धिक अपांगता भएका ४९ जना दृष्टिविहिन ६५ जना, बहिरा १७१ जना, स्वर बोलाई ६७ जना सुस्त मनस्थिति भएका ३१ जना रहेका छन् । अपांगता किसिम अनुसारको थप विवरण वडागत रुपमा देहाय बमोजिमको तालिकामा प्रस्तुत गरिएको छ ।

तालिका १६ : अपांगताको आधारमा जनसंख्या सम्बन्धी विवरण

वडा नं.	अपांगताको किसिम अनुसार जनसंख्या विवरण										
	अपाङ्गता नभएको	शारिरिक अपाङ्गता भएको	बौद्धिक अपाङ्गता भएको	दृष्टिविहिन (आँखा नदेख्ने)	सुन्न र बोल्न सक्ने (बहिरा)	बोली अकमकिने (भकभके)	सुस्त श्रवण भएको	मनोसामाजिक अपाङ्गता भएको	सुस्त मनस्थिति	बहुअपाङ्गता	जम्मा
१	७२६२	८४	३	११	३७	१७	२	१	३	१	७४२१
२	९८१०	१०९	९	११	२५	४	४	२	७	१	९९८२
३	८१४७	४६	६	२	२९	१२	४	०	४	२	८२५२
४	७३०९	२३	०	१	१०	२	१	०	५	०	७३५१
५	७५२६	३३	०	२	५	१	३	०	५	०	७५७५
६	८६५२	३७	२	८	२६	२	३	०	९	१	८७४०
७	६०७१	२६	१	२	८	०	०	०	०	३	६१११
८	९६१२	६६	३	१९	६	११	४	१	१८	९	९७४९
९	७३१३	९६	१३	५	१४	८	१०	०	६	१	७४६६
१०	८८३०	५७	१२	४	११	१०	०	२	३	३	८९३२
जम्मा	८०५३२	५७७	४९	६५	१७१	६७	३१	६	६०	२१	८१५७९
प्रतिशत	९८.७२	०.७१	०.०६	०.०८	०.२१	०.०८	०.०४	०.०१	०.०७	०.०३	१००

स्रोत: घरपरिवार सर्वेक्षण २०७६

### ३.१२ बसोबासको अवस्था सम्बन्धी विवरण

यस नगरपालिका क्षेत्र रहेका जनसंख्यालाई बसोबासका आधारमा वर्गीकरण गर्दा स्थायी रूपले गणना गरेको स्थानमा बसोबास गर्ने जनसंख्या ९६.११ प्रतिशत रहेको छ । स्वदेशमा अन्यत्र तथा वैदेशिक रोजगारीको शिलसिलामा विदेशमा बस्ने जनसंख्या ३.८९ प्रतिशत रहेका छन् । यस सम्बन्धी थप विवरण वडागत रूपमा देहायको तालिकामा दिइएको छ ।

तालिका १७ : बसोबासका आधारमा जनसंख्या सम्बन्धी विवरण

वडा नम्बर	स्थायी बसोबास गर्ने	अस्थायी बसोबास गर्ने	जम्मा
१	१४०९	२८	१४३७
२	२०४०	८	२०४८
३	१५४२	१	१५४३
४	१३०४	१०२	१४०६
५	१६१५	७६	१६९१
६	१६५४	८१	१७३५
७	१२७९	३	१२८२
८	१८३३	२७	१८६०
९	१३२५	६३	१३८८
१०	१९४३	२५६	२१९९
जम्मा	१५९४४	६४५	१६५८९
प्रतिशत	९६.११	३.८९	१००

स्रोत: घरपरिवार सर्वेक्षण २०७६

### ३.१३ घर संख्याको आधारमा घरपरिवार विवरण

यस नगरपालिकामा बसोबास गर्ने बासिन्दाहरूको एउटा मात्र घर हुने १५८३४ परिवार, ५९९ घरपरिवार २ वटा घर भएका, ४३ घर परिवार ३ वटा घर भएका र २९ घर परिवार ३ वटा भन्दा बढी घर भएका रहेका छन् । यस सम्बन्धी विवरण देहायको तालिकामा दिइएको छ ।

तालिका १८ : घर संख्याको आधारमा घरपरिवार विवरण

वडा नम्बर	एउटा मात्र घर हुने	२ वटा घर हुने	३ वटा घर हुने	३ वटा भन्दा माथि घर हुने	भाडामा	जम्मा
१	१४००	३१	१	१	४	१४३७
२	१९६७	६९	८	१	३	२०४८
३	१४३८	९५	३	२	५	१५४३
४	१३५८	३९	८	१	०	१४०६
५	१६६४	२५	१	१	०	१६९१
६	१६१४	८३	७	१	३०	१७३५
७	१२७१	१०	०	१	०	१२८२
८	१७६०	५८	२	२	३८	१८६०
९	१३५२	२९	२	२	३	१३८८
१०	२०१०	१६०	११	१७	१	२१९९
जम्मा	१५८३४	५९९	४३	२९	८४	१६५८९
प्रतिशत	९५.४५	३.६१	०.२६	०.१७	०.५१	१००

स्रोत: घरपरिवार सर्वेक्षण २०७६

### ३.१४ बैवाहिक स्थिति

यस नगरपालिकाका जनसंख्यालाई बैवाहिक स्थितिको विश्लेषण गर्दा १४२७४ जना अविवाहित, ४२०६० जना एकल विवाह, ६५६ जना बहुविवाह, र कम उमेर भएका जनसंख्या २२००१ जना रहेका छन् । बैवाहिक स्थिति सम्बन्धी थप विवरण वडागत रूपमा देहायको तालिकामा दिइएको छ ।

तालिका १९ : बैवाहिक स्थिति सम्बन्धी विवरण

वडा नम्बर	बैवाहिक स्थिति सम्बन्धी विवरण									
	अविवाहित	एकल विवाह	बहु विवाह	पुनःविवाह	विधवा	विदुर	सम्बन्ध विच्छेद	विवाहित तर अलग बसेको	कम उमेर	जम्मा
१	१३९९	३७३६	७१	७६	१२७	५८	८	५६	१८९०	७४२१
२	८७९	५०१६	१२१	२९	२५८	८१	२६	४१	३५३१	९९८२
३	२१००	३९५८	११९	१०	२०१	७३	३९	३३	१७१९	८२५२
४	८८६	३७३३	३४	४	२१३	३९	१	२७	२४१४	७३५१
५	१११७	३७७६	४३	२	१४४	६२	१०	१४	२४०७	७५७५
६	१५६१	४५१५	३१	२	१२६	६१	१०	२५	२४०९	८७४०
७	१२३५	३२९५	३७	०	२	१	३	४	१५३४	६१११
८	१५५५	५३५९	९९	१	१४०	५९	१	१४	२५२१	९७४९
९	१४४७	४०००	१९	६०	११२	४९	१३	२३	१७४३	७४६६
१०	२०९५	४६७२	८२	६	१३९	६५	७	३३	१८३३	८९३२
जम्मा	१४२७४	४२०६०	६५६	१९०	१४६२	५४८	११८	२७०	२२००१	८१५७९
प्रतिशत	१७.५०	५१.५६	०.८०	०.२३	१.७९	०.६७	०.१४	०.३३	२६.९७	१००

स्रोत: घरपरिवार सर्वेक्षण २०७६

### ३.१५ बालविवाहको अवस्था

यस नगरपालिकामा रहेका विगत ३ वर्षमा बाल विवाह भएका बालबालिका वा यूवायुवती संख्या २०४२ रहेका छन् । ती मध्ये १४३४ बालिका र ६०८ जना बालक रहेका छन् । बाल विवाहको सन्दर्भमा कुरा ७०.२३ प्रतिशत बालिका र २९.७७ प्रतिशत बालकले २० वर्ष पहिले बालविवाह गरेका थिए । यस सम्बन्धी विवरण देहायको तालिकामा दिइएको छ ।

तालिका २० : बाल विवाहको अवस्था

वडा नम्बर	विगत ३ वर्षमा बाल विवाह भएका बालबालिका वा यूवायुवती संख्या (२० वर्ष मुनिका बालबालिका)		जम्मा
	बालिका	बालक	
१	१३३	४२	१७५
२	१८६	१०६	२९२
३	१६३	५७	२२०
४	८९	२६	११५
५	११६	३७	१५३
६	१३६	६७	२०३
७	१४४	६१	२०५
८	१७५	६६	२४१
९	१००	३८	१३८

वडा नम्बर	विगत ३ वर्षमा बाल विवाह भएका बालबालिका वा यूवायुवती संख्या (२० वर्ष मुनिका बालबालिका)		जम्मा
	बालिका	बालक	
१०	१९२	१०८	३००
जम्मा	१४३४	६०८	२०४२
प्रतिशत	७०.२३	२९.७७	१००

स्रोत: घरपरिवार सर्वेक्षण २०७६

### ३.१६ व्यक्तिगत घटना विवरण

यस नगरपालिकाको पञ्जीकरण शाखाका अनुसार २०७५ सालको व्यक्तिगत घटना दर्ता अन्तर्गत जन्म दर्ता, मृत्यु दर्ता, विवाह दर्ता, सम्बन्ध विच्छेद तथा बसाई सराई सम्बन्धी विवरण वडागत रुपमा देहायको तालिकामा दिइएको छ।

#### तालिका २१ : व्यक्तिगत घटना सम्बन्धी विवरण

वडा नम्बर	जन्म	मृत्यु	विवाह	सम्बन्ध विच्छेद (जोडी)	बसाईसराई	
					आएको	गएको
१	२०३	५२	९२	१	१६	२८
२	२७६	५७	१२४	१	१५	१५
३	२०७	४८	७९	२	१७	२२
४	१९३	३८	६४	४	१७	१७
५	१३६	३३	५७	०	११	१२
६	३०६	४२	७८	१	२०	१२
७	३३३	३७	९६	०	१४	१२
८	३३८	६८	१३२	१	०	०
९	२८२	७१	८२	४	१४	६
१०	३६२	७२	१०४	०	०	०
जम्मा	२६३६	५१८	९०८	१४	१२४	१२४

स्रोत: नगरपालिका कार्यालय, २०७५

### ३.१७ आ.व. २०७४/७५ को सामाजिक सुरक्षा कार्यक्रम विवरण

यस नगरपालिकाको गत वर्षको सामाजिक सुरक्षा कार्यक्रम अन्तर्गत भत्ता प्राप्त गर्ने ज्येष्ठ नागरिक, एकल महिला, दलित तथा अपांग सम्बन्धी विवरण लैङ्गिक एवं वडागत रुपमा देहायको तालिकामा दिइएको छ।

#### तालिका २२ : सामाजिक सुरक्षा सम्बन्धी विवरण

वडा नं.	ज्येष्ठ नागरिक		एकल महिला		पूर्ण अपाङ्गता		बाल सुरक्षा अनुदान		दलित वर्ग		
	संख्या	रकम	संख्या	रकम	म	रकम	संख्या	रकम	संख्या	रकम	रकम
१	२०७	८२८०००	५०	२०००००	१६	१२८०००	४८१	७५१२००	६१	१७३२००	२०८०४००
२	२९७	११८८०००	१४७	५८५०००	२५	२०००००	७३९	११५८४००	९६	२४५२००	३३७६६००
३	१९३	७७२०००	०	०	५	४००००	३४०	५२६४००	४६	३०४०००	१६४२४००
४	२११	८४१०००	०	०	१९	१५२०००	३२४	५०७२००	१५	८०४०००	२३०४२००
५	१८०	७२००००	२	८०००	९	७२०००	३१६	४९८४००	४३	१४१२००	१४३९६००

वडा नं.	जेष्ठ नागरिक		एकल महिला		पूर्ण अपाङ्गता		बाल सुरक्षा अनुदान		दलित वर्ग		रकम
	संख्या	रकम	संख्या	रकम	म	रकम	संख्या	रकम	संख्या	रकम	
६	१५२	६०८०००	२	८०००	१३	१०४०००	३८३	५९७२००	५१	१४००००	१४५७२००
७	१७५	७०००००	११८	४७२०००	१२	९६०००	६२६	९८३२००	१४७	३९६८००	२६४८०००
८	३१२	१२४८०००	१५५	६२००००	२८	२२४०००	६२५	९८४८००	१०७	३५५६००	३४३२४००
९	२७५	११०००००	०	०	२५	२०००००	५३०	८३६००	१३५	३६२४००	१७४६०००
१०	३५३	१४०९०००	३३	१३२०००	२०	१६००००	६२५	९८४४००	१८४	५५४२००	३२३९६००
<b>जम्मा</b>	<b>२३५५</b>	<b>९४१४०००</b>	<b>५०७</b>	<b>२०२५०००</b>	<b>१७२</b>	<b>१३७६०००</b>	<b>४९८९</b>	<b>७०७४८००</b>	<b>८८५</b>	<b>३४७६६००</b>	<b>२३३६६४००</b>

स्रोत : नगरपालिकाको कार्यालय, २०७५

## परिच्छेद ४: आर्थिक अवस्था

यस परिच्छेदमा नगरपालिकामा बसोबास गर्ने मानिसको पेशा, रोजगारी, कृषि, उद्योग व्यापार तथा व्यवसाय, सहकारी, पर्यटन, बैंक तथा वित्तीय संस्था आर्थिक गतिविधि सम्बन्धी विवरणलाई विविध शिर्षकहरूमा प्रस्तुत गरिएको छ ।

### ४.१ प्रमुख आर्थिक विवरण

यस शिर्षक अन्तर्गत आर्थिक गतिविधिको विवरण प्रस्तुत गरिएको छ ।

#### ४.१.१ मुख्य पेशा सम्बन्धी विवरण

यस नगरपालिकाको घरपरिवार सर्वेक्षण २०७६ अनुसार यहाँका मानिसले अबलम्बन गरेको पेशालाई वर्गीकरण गर्दा यहाँका वासिन्दा कृषि तथा पशुपालन, नोकरी जागिर, उद्योग व्यापार, वैदेशिक रोजगारी, विद्यार्थी तथा गृहणी पेशामा संलग्न रहेका छन् । विभिन्न पेशा अबलम्बन गर्ने जनसंख्याको विवरण वडागत रूपमा देहायको तालिकामा दिइएको छ ।

तालिका २३ : मुख्य पेशाका आधारमा जनसंख्या सम्बन्धी विवरण

वडा नं	व्यवसायिक सीपमूलक तालिम लिने परिवार संख्या													
	कृषि तथा पशुपालन	नेकरी तथा जागिर	उद्योग तथा व्यापार	ज्याला मजदुरी	व्यवसायिक कार्य	वैदेशिक रोजगारी	विद्यार्थी (अध्ययनरत)	गृहणी	बेरोजगार	कम उमेर	अन्य	पेन्सन	प्राविधिक	जम्मा
१	६४४	५६६	२५३	९३५	४५	३७५	१२४५	१६३०	३५०	१२३६	१२१	१९	२	७४२१
२	१४५९	७२२	२२२	२१०९	१८	३७५	१६७५	११३४	३५७	१८६१	३४	१३	३	९९८२
३	१६४९	३०८	२६७	१२७४	३	३७१	१४४६	११६४	१९५	१४७७	९१	५	२	८२५२
४	२८२	७४२	५४८	४०३	६६	२५१	१४५९	१७२२	३४४	१२२७	२६१	४२	४	७३५१
५	२७५	८०३	५०१	९३०	२१	१५४	१२६३	१५१६	१८२	१८१९	५४	४५	१२	७५७५
६	४७२	५८०	३९७	१४८४	२८	२४२	१७१२	१७४९	३९४	१५९९	१९	४२	२२	८७४०
७	१७९	३१८	१६२	१०३२	१७	१६७	११२५	१५९७	१४०	१३२८	६	४०	०	६१११
८	१५४९	७२६	२६८	८४९	१६	३८०	११७९	१९११	३१९	२३९२	६७	८४	९	९७४९
९	११९९	३७०	२३७	८९९	१८	२९७	१३५८	१४३८	१३४	१३९३	७८	४२	३	७४६६
१०	४२३	७०९	१३०	११५६	१३३	२८८	१३४७	२४९५	१६५	१८३३	९	१९८	४६	८९३२
जम्मा	८१३१	५८४४	२९८५	११०७१	३६५	२९००	१३८०९	१६३५६	२५८०	१६१६५	७४०	५३०	१०३	८१५७९

स्रोत: घरपरिवार सर्वेक्षण २०७६

(नोट : व्यवसायिक कार्य भन्नाले पत्रकार, वकिल, परामर्श, ठेक्का आदिलाई भनिएको छ )

#### ४.१.२ प्राविधिक तथा विशेष दक्षता भएका मानव संसाधनको विवरण

यस नगरपालिकामा बसोबास गर्ने वासिन्दामध्ये विषय क्षेत्र अनुसार प्राविधिक मानव संसाधनहरूको संख्या वडागत आधारमा देहायको तालिकामा प्रस्तुत गरिएको छ ।

तालिका २४ : मानव संसाधन सम्बन्धी विवरण

वडा नम्बर	व्यवसायिक सीपमूलक तालिम लिने परिवार संख्या					
	सिलाई, बुनाई, बुटिक, सूडगार, पार्लर आदि	सूचना तथा प्रविधि, ईलेक्ट्रिकल, ईलेक्ट्रनिक्स (कम्प्युटर, विद्युत, मोबाइल, रेडियो, घडि मर्मत आदि)	निर्माण सम्बन्धी (राज मिस्त्री, कार्पेन्ट्री आदी)	इन्जिनियरिङ, अटोमोबाइल र मेकानिक्स	कृषि सम्बन्धी (जेटी, जेटिए र खाद्य प्रशोधन आदि)	जनस्वास्थ्य सम्बन्धी
१	२९	७	०	२	१	४
२	६३	१४	८	३	११	१८
३	७२	१	९	०	३	३
४	२८	२३	५	१५	३	१०

वडा नम्बर	व्यवसायिक सीपमूलक तालिम लिने परिवार संख्या					
	सिलाई, बुनाई, बुटक, सुडगार, पार्लर आदि	सूचना तथा प्रविधि, ईलेक्ट्रिकल, ईलेक्ट्रनिक्स (कम्प्युटर, विद्युत, मोबाइल, रेडियो, घडि मर्मत आदि)	निर्माण सम्बन्धी (राज मिस्त्री, कार्पेन्ट्री आदी)	इन्जिनियरिङ, अटोमोबाइल र मेकानिक्स	कृषि सम्बन्धी (जेटी, जेटिए र खाद्य प्रशोधन आदि)	जनस्वास्थ्य सम्बन्धी
५	३८	१५८	२३	९	३	२२
६	७१	४७	५२	११	१०	३
७	५२	१७२	९२	१	१	९
८	४४	१५	७८	७	१	१०
९	७२	१५	१४	११	११	३२
१०	१११	४०	६६	३२	१८	८५
जम्मा	५८०	४९२	३४७	९१	६२	१९६

स्रोत: समूह छलफल तथा जानकार व्यक्ति अन्तरवार्ता, २०७६

### ४.१.३ व्यवसायिक सीपमूलक तालिम लिने परिवार संख्या

यस नगरपालिका क्षेत्रभित्र विविध विषयमा व्यवसायिक सीपयुक्त तालिम लिने जनसंख्या मध्ये ७४ जनाले पशुस्वास्थ्य सम्बन्धी तालिम लिएका छन् । कला सम्बन्धी तालिम लिएका ४४ जना र पर्यटन, टुर गाइड, ट्राभल र सत्कार सम्बन्धी तालिम लिएका ५० जना छन् । यस सम्बन्धी थप विवरण वडागत रूपमा देहायको तालिकामा प्रस्तुत गरिएको छ ।

तालिका २५ : व्यवसायिक सीपयुक्त तालिम लिने जनसंख्या

वडा नम्बर	पशु स्वास्थ्य सम्बन्धी	पर्यटन, टुर गाइड, ट्राभल र सत्कार	कला सम्बन्धी	अन्य	तालिम लिएको छैन	उपलब्ध नभएको	तालिम लिएको छैन	जम्मा
१	१	०	१	१८	१४३६	६८८	२१२४	४२६८
२	११	२	६	२२	२०४४	२४५	२२८९	४६१९
३	११	४	३	३	१५४२	२६०	१८०२	३६२५
४	४	१	१	१३३	१४०१	८३	१४८४	३१०७
५	५	२	१	१४	१६८३	१२	१६९५	३४१२
६	६	५	१५	७	१४७०	१८१६	३२८६	६६०५
७	६	२	१०	६	१२७५	५३	१३२८	२६८०
८	३	१७	०	५	१८६०	११७	१९७७	३९७९
९	६	३	०	९	१३८२	१२२	१५०४	३०२६
१०	२१	१४	७	१९	२१६६	१६१	२३२७	४७१५
जम्मा	७४	५०	४४	२३६	१६२५९	३५५७	१९८१६	४००३६

स्रोत: घरपरिवार सर्वेक्षण २०७६

### ४.१.४ औषत आम्दानी विवरण

यस नगरपालिकाका जनसंख्याको वार्षिक आम्दानी अनुसार घरपरिवारको विश्लेषण गर्दा ५० हजारभन्दा कम आम्दानी गर्ने १०.८७ प्रतिशत, (५०-१५०) हजार आम्दानी गर्ने १४.७४ प्रतिशत रहेका छन् । सबैभन्दा बढी आम्दानी गर्ने (२५०-५००) हजार आम्दानी गर्ने रहेका छन् । यस सम्बन्धी थप विवरण वडागत रूपमा देहायको तालिकामा प्रस्तुत गरिएको छ ।

तालिका २६ : वार्षिक औषत आम्दानी अनुसार घर परिवार सम्बन्धी विवरण

वडा नम्बर	वार्षिक आम्दानी अनुसार घरपरिवार संख्या					
	५० हजार भन्दा कम	(५०-१५०) हजार	(१५०-२५०) हजार	(२५०-५००) हजार	५०० हजार भन्दा माथि	जम्मा
१	१३७	४८६	३९७	३५९	५८	१४३७
२	१०५६	५१५	१८८	२०८	८१	२०४८
३	५६	२८८	३३६	६४७	२१६	१५४३
४	३६	३४	१५१	६०३	५८२	१४०६
५	२६	१५५	४४०	७५९	३११	१६९१
६	७२	१९९	४२१	७८४	२५९	१७३५
७	२०	१७४	५६२	४३८	८८	१२८२
८	१५५	२७७	४९९	६३२	२९७	१८६०
९	१४३	८२	२०३	३९१	५६९	१३८८
१०	१०३	२३६	४६३	६५८	७३९	२१९९
जम्मा	१८०४	२४४६	३६६०	५४७९	३२००	१६५८९
प्रतिशत	१०.८७	१४.७४	२२.०६	३३.०३	१९.२९	१००

स्रोत: घरपरिवार सर्वेक्षण २०७६

#### ४.१.५ औषत खर्च विवरण

यस नगरपालिकाका जनसंख्याको वार्षिक खर्च अनुसार घरपरिवारको विश्लेषण गर्दा सबैभन्दा बढी (५०-१५०) हजार खर्च गर्ने परिवार ३८.०८ प्रतिशत रहेका छन् भने सबैभन्दा कम ५० हजार खर्च गर्ने रहेका छन् । यस सम्बन्धी थप विवरण वडागत रुपमा देहायको तालिकामा प्रस्तुत गरिएको छ ।

तालिका २७ : वार्षिक औषत खर्च अनुसार घर परिवार सम्बन्धी विवरण

वडा नम्बर	वार्षिक खर्च अनुसार घरपरिवार संख्या					
	५० हजार भन्दा कम	(५०-१५०) हजार	(१५०-२५०) हजार	(२५०-५००) हजार	५०० हजार भन्दा माथि	जम्मा
१	३९	४४४	५८४	३३२	३८	१४३७
२	७३	११३०	७०४	१२८	१३	२०४८
३	४५	५६६	७१४	२०५	१३	१५४३
४	५	२३६	७०७	३६१	९७	१४०६
५	३६	६४६	७१७	२७१	२१	१६९१
६	३९	३३६	६३३	६०२	१२५	१७३५
७	१९	५३६	४५७	२५६	१४	१२८२
८	३२	६६०	७८८	३१७	६३	१८६०
९	७३	२६९	३४०	२८०	४२६	१३८८
१०	३१०	९९०	६७४	१९५	३०	२१९९
जम्मा	६७१	५८१३	६३१८	२९४७	८४०	१६५८९
प्रतिशत	४.०४	३५.०४	३८.०९	१७.७६	५.०६	१००

स्रोत: घरपरिवार सर्वेक्षण २०७६



### ४.१.६ परिवारको सरदर वार्षिक आम्दानी

यस नगरपालिकाका बासिन्दाहरूको आम्दानीको स्रोतहरूमा अन्नवाली, फलफूल, पशुपन्छी, तरकारी व्यापार, वैदेशिक रोजगार लगायतका रहेका छन् । आम्दानीको प्रमुख हिस्सा अन्नवालीले ओगटेको छ । अन्नवाली बाहेक यहाँको परिवारको आम्दानीको प्रमुख स्रोतमा श्रम पर्दछ । आम्दानीको शिर्षक अनुसार परिवारको सरदर वार्षिक आम्दानी सम्बन्धी विवरण देहायको तालिकामा दिइएको छ ।

तालिका २८ : परिवारको सरदर वार्षिक आम्दानी

वडा नम्बर	आम्दानीको शिर्षक अनुसार परिवारको सरदर वार्षिक आम्दानी (रु.हजारमा)										जम्मा
	अन्नवाली	फलफूल	पशुपन्छी	तरकारी	जडिवुटी	श्रम	व्यापार	वैदेशिक	जागिर	अन्य	
१	८२५०	२०	२३२६८	८०८	४०६	८०५५४	३०९९५	६११९६	८८४२२	२९०८	२९६८२७
२	७२३५७	८८	३०२७०	१००	८	६७७८२	१३५०५	३३९८६	३०९१०	३७७५	२५२७८१
३	५८०४५	२५८७	६८५६०	५९	१६	११२३४७	४२३८०	९९२२६	५०४१०	४४८१६	४७८४४६
४	६८७९७	३००	४०३६५	७४७	०	१४६३९३	२३८४१९	९०८३८	३०४३७९	१४७२३३	१०३७४७१
५	१५४११	०	१३७८१	१७८	८	१२७६६१	११३४८८	६२९३४	२१०२४५	३९१३८	५८२८४४
६	७३३५१	२२२	३६३९९	५०१	१८२९	८७८९८४	९५८०६	२७५४१४	१४००११	४४०८०	१५४६५९७
७	६९२६६	१८	८८३६४	२०	०	१३४३३६	३४५००	५०८५८	४९४५१३	८६४६५	९५८३४०
८	३७६८३	२६०	२०६५०	७५८	२५	१६७०८०	१०५७८८	१९७७३८	१८४८१८	११७०१	७२६५०१
९	६१२६०३७	०	८११४३६	०	०	६५२७५८२	२७८८३३२	३३२३५१०	३०७६९०८	२५३५०	२२६७९१५५
१०	८९०९४९	१३५६	३५७८५	५५५०	२८७	२२८५९२	९३३६७	१६८६०७	३०२४४९	११५०३३	१८४१९७५
जम्मा	७४२०१४६	४८५१	११६८८७८	८७२१	२५७९	८४७३३११	३५५६५८०	४३६४३०७	४८८३०६५	५२०४९९	३०४००९३७
प्रतिशत	२४.४१	०.०२	३.८४	०.०३	०.०१	२७.८७	११.७०	१४.३६	१६.०६	१.७१	१००

स्रोत: घरपरिवार सर्वेक्षण २०७६

### ४.१.७ परिवारको सरदर वार्षिक खर्च विवरण

यस नगरपालिकाका बासिन्दाहरूको सरदर वार्षिक खर्च सम्बन्धी विवरण विश्लेषण गर्दा ३४.४५ प्रतिशत खानामा, १८.२१ स्वास्थ्यमा, १५.७९ शिक्षामा खर्च हुने गरेको छ । परिवारको सरदर वार्षिक खर्च शिर्षकगत रूपमा वडा अनुसार देहायको तालिकामा दिइएको छ ।

तालिका २९ : परिवारको सरदर वार्षिक खर्च सम्बन्धी विवरण

वडा नम्बर	खर्चको शिर्षक अनुसार परिवारको सरदर वार्षिक खर्च(रु हजारमा)								जम्मा
	खाना	लता कपडा	शिक्षा	स्वास्थ्य	चाड पर्व	कृषि कार्य	अन्य		
१	१११५७१	२६३३३	४०९३९	३४७२२	६५७०१	८९२७	९४२३	२९७६१६	
२	९४७५८	३४४३७	३७३१६	३६०९१	७५२३३	२२००९	९२९	३००७७३	
३	७४८६९	३४२८९	३६१२७	३७२४६	५०२२९	२०९१६	२३२७४	२७६९५०	
४	११३०८६	३४८४६	४८१६१	३१०१८	९०७३८	१९२९३	१७७४६	३५४८८८	
५	१२३४००	३३३७१	३९०३५	२६४१५	५०२४२	५९१०	२५८९४	३०४२६७	
६	५७५९०७	१३१०४०	१८४६११	१३६९८७	१९६१४५	५४३८०	८३५६५	१३६२६३५	
७	२७९९९८	६७०७०	५०३६०	७६०२०	१०८४५७	४६७४१	६४६४६	६९३२९२	
८	१२१५२०	४८१३५	८७८१९	५२५८०	५१४८९	२०२०८	४६१०८	४२७८५९	
९	२९७१३९६२	१०१०५६२६	१३७७७३४८	१६०३३३१९	८१६७९१७	८५३२०३६	१८६१२३	८६५१५५३१	
१०	१००२७३	४३८५६	५१५३१	८२३९२	२८७४२	१५५५४	१६९१०	३३९२५८	

वडा नम्बर	खर्चको शिर्षक अनुसार परिवारको सरदर वार्षिक खर्च(रु हजारमा)							
	खाना	लता कपडा	शिक्षा	स्वास्थ्य	चाड पर्व	कृषि कार्य	अन्य	जम्मा
जम्मा	३१३०८५४४	१०५५९००३	१४३५३२४७	१६५४६७९०	८८८४८९३	८७४५९७४	४७४६९८	९०८७३०६९
प्रतिशत	३४.४५	११.६२	१५.७९	१८.२१	९.७८	९.६२	०.५२	१००

स्रोत: घरपरिवार सर्वेक्षण २०७६

#### ४.१.८ आयात र निर्यातको अवस्था

यस नगरपालिका क्षेत्रमा खाद्यान्न, तरकारी, फलफुल, दलहन, तेलहन, नगदेवाली, पशुजन्य उत्पादन, जडिबुटी तथा खनिजजन्य वस्तु आयात तथा निर्यात हुने गरेको छ। यस क्षेत्रमा निर्यात हुने प्रमुख वस्तुहरूमा चामल, गहुँ, मकै, तरकारी पर्दछन्। आयात हुने वस्तुहरूमा लता कपडा, तरकारी, निर्माण सामग्री पर्दछन्।

तालिका ३० : आयात तथा निर्यात सम्बन्धी विवरण

निर्यात/आयात हुने प्रमुख वस्तु	इकाई	गापा/नपा भित्र आयात परिमाण	गापा/नपाबाट निर्यात हुने परिमाण
<b>खाद्यान्न</b>			
धान वा चामल	मे.ट.		
गहुँ वा पिठो	मे.ट.		
मकै	मे.ट.		
<b>तरकारी</b>			
आलु	मे.ट.		
टमाटर	मे.ट.		
काउली	मे.ट.		
<b>फलफुल</b>			
केरा	मे.ट.		
आँप	मे.ट.		
स्याउ	मे.ट.		
लिचि	मे.ट.		
सुन्तला	मे.ट.		
<b>दलहन</b>			
मसुरो	मे.ट.		
अरहर	मे.ट.		
मास	मे.ट.		
<b>तेलहन</b>			
तोरी	मे.ट.		
<b>नगदेवाली</b>			
तिल			
<b>पशुजन्य उत्पादन</b>			
माछा	क्विन्टल		

निर्यात/आयात हुने प्रमुख वस्तु	इकाई	गापा/नपा भित्र आयात परिमाण	गापा/नपाबाट निर्यात हुने परिमाण
मह	क्विन्टल		
दुध तथा दुधजन्य उत्पादन	लिट्र		
मासु तथा मासुजन्य उत्पादन	क्विन्टल		
अण्डा	क्यारेट		
जडिबुटी	क्विन्टल		
गिट्टी वा बालुवा	मे.टन		
अन्य			

स्रोत: समूह छलफल तथा जानकारी व्यक्ति अन्तरवार्ता २०७६

### ४.१.९ कच्चा पदार्थ उत्पादनको अवस्था

यस नगरपालिकामा उत्पादन हुने उद्योगको लागि चाहिने कच्चा पदार्थहरूमा मुख्यतया धान, मकै, उखु जस्ता बालीहरू पर्दछन् ।

### ४.१.१० वैदेशिक रोजगारीमा गएकाहरूको विवरण

यस नगरपालिकाबाट वैदेशिक रोजगारकालागि विदेशिने जनसंख्या २९०० जना रहेका छन् । ती मध्ये खाडी मुलुक जाने १४६९ जना छन् । त्यसपछिको जनसंख्या मलेसिया जानेहरूको रहेको छ । वैदेशिक रोजगारीका लागि विदेशिनेहरूको जनसंख्या वडागत रूपमा संख्यात्मक एवं प्रतिशतमा देहायको तालिकामा प्रस्तुत गरिएको छ ।

**तालिका ३१ : वैदेशिक रोजगार सम्बन्धी विवरण**

वडा नम्बर	वैदेशिक रोजगारीमा गएकाहरूको संख्या									जम्मा
	मलेसिया	खाडी मुलुक	दक्षिण कोरिया	जापान	अमेरिका	युरोप	अष्ट्रेलिया	भारत	अन्य	
१	८३	२२५	७	९	२	२	४	२५	१८	३७५
२	१११	१७१	१०	१२	३	५	११	४७	५	३७५
३	१७४	१५५	५	५	१	५	१	१३	१२	३७१
४	३१	१५६	८	१३	५	५	९	३	२१	२५१
५	५३	६५	३	३	११	४	१०	०	५	१५४
६	७७	१४१	५	६	१	२	०	८	२	२४२
७	४०	१०९	१	३	४	५	५	०	०	१६७
८	७९	२११	१	१४	५	०	१७	१३	४०	३८०
९	७१	१४३	५	७	१४	२०	१२	२३	२	२९७
१०	१२७	९३	११	४	१७	०	४	२	३०	२८८
<b>जम्मा</b>	<b>८४६</b>	<b>१४६९</b>	<b>५६</b>	<b>७६</b>	<b>६३</b>	<b>४८</b>	<b>७३</b>	<b>१३४</b>	<b>१३५</b>	<b>२९००</b>
<b>प्रतिशत</b>	<b>२९.१७</b>	<b>५०.६६</b>	<b>१.९३</b>	<b>२.६२</b>	<b>२.१७</b>	<b>१.६६</b>	<b>२.५२</b>	<b>४.६२</b>	<b>४.६६</b>	<b>१००</b>

स्रोत: घरपरिवार सर्वेक्षण २०७६

### २.१५ कृषि तथा पशु विकास

यस अध्यायमा कृषि तथा पशु विकास सम्बन्धी विवरणहरू प्रस्तुत गरिएको छ ।

### ४.१.११ सिंचाइ सुविधा सम्बन्धी विवरण

यस क्षेत्रमा सञ्चालनमा आएका आयोजनाहरूको नाम सिंचाइका किसिम, माध्यम, सिंचित क्षेत्र तथा लाभान्वित घरधुरी सम्बन्धी विवरण वडागत रूपमा देहायको तालिकामा दिइएको छ ।

तालिका ३२ : सिंचाइ सुविधा सम्बन्धी विवरण

सिंचाइ सुविधा वा आयोजनाको नाम	वडा नम्बर	सिंचाइको किसिम (सतह (कुलो/नहर), लिफ्टिङ्ग, बाँध, ट्युबेल/बोरिङ्ग, पोखरी वा अन्य)	सिंचाइको माध्यम (कुलो नहर, पाइप आदी)	स्रोतको विवरण		सिंचाइको उपलब्धता (बर्षेभरी वा मौसमी)	सिंचित क्षेत्र (हेक्टर)	लाभान्वित घरधुरी
				इकाई (कि.मि, क्षेत्रफल)	परिमाणु			
पैराई खोला सिंचाइ आयोजना	२	कुलो	कुलो			मौसमी		४००
पोखरी सिंचाइ	२	कुलो	कुलो	मी.	५००			
हर्दिया जल उपभोक्ता समूह	२	सतह कुलो	कुलो	कि.मी.	३	मौसमी		२५०
पौराई जल उपभोक्ता समूह	२	सतह कुलो	कुलो	कि.मी.	२.५	मौसमी		१९०
निजी बोरिङ	२	बोरिङ	पाइप			बर्षेभरी		१२०
	३	कुलो नहर	नहर कुलो	मिटर	१००	मौसमी		९७५
निजी बोरिङ	४	ट्युबेल	पाइप, कुलो					
वागमती सिंचाइ	५	नहर कुलो	नहर कुलो	किमी	१३	मौसमी		१२००
वागमती सिंचाइ आयोजना	६	नहर कुलो	नहर कुलो	किमी	१३	मौसमी		१३००
	७	कुलो नहर	कुलो नहर		१८	मौसमी		२०००
	८	कुलो नहर	कुलो नहर		१४	मौसमी		१४००
	९	कुलो नहर	कुलो नहर		२१	मौसमी		१४००
वागमती सिंचाइ आयोजना	१०	कुलो नहर	कुलो नहर	कि.मी.	२५	मौसमी		२०००

स्रोत: समूह छलफल तथा जानकारी व्यक्ति अन्तरवार्ता, २०७६

### ४.१.१२ उपयोगको आधारमा जग्गाको विवरण

यस नगर क्षेत्रमा खेती गरिएको जमिन र सिंचाइ सुविधा पुगेको जमिन र बाँझो जग्गा सम्बन्धी विवरण देहायको तालिकामा दिइएको छ ।

तालिका ३३ : उपयोगको आधारमा जग्गाको विवरण

वडा नम्बर	उपयोगको आधारमा जग्गाको विवरण (कठ्ठा)		
	कुल खेती गरिएको जमिन	१२ है महिना सिंचाइ भएको जमिन (कठ्ठा)	बाँझो जमिन
१	१३३३१	३२७९	१५३
२	८२३१	१९८३	२०२
३	१२१५२	८०८१	१७२
४	१३०७६	१०५९४	७
५	२२२२०	८७०८	२१४
६	२३१६१	९९४५	१८२
७	१३८८८	७४४६	०
८	२९९४३	१९४६०	१०७

वडा नम्बर	उपयोगको आधारमा जग्गाको विवरण (कट्टामा)		
	कुल खेती गरिएको जमिन	१२ हप्ता महिना सिंचाई भएको जमिन (कट्टा)	बाँझो जमिन
९	२०५१६	१८५१७	१७०
१०	४२५८९	३५२७३	४१९
जम्मा	१९९१०७	१२३२८६	१६२६

स्रोत: घरपरिवार सर्वेक्षण २०७६

### ४.१.१३ जमिनको कृषि कार्यमा उपयोगको अवस्था

यस नगर क्षेत्रमा खेतको रुपमा प्रयोग गरिएको जमिन बारीको रुपमा प्रयोग गरिएको जमिन सम्बन्धी विवरण देहायको तालिकामा दिइएको छ।

तालिका ३४ : जमिनको कृषि कार्यमा उपयोगको अवस्था

वडा नम्बर	जमिनको कृषि कार्यमा उपयोगको अवस्था (कट्टामा)		
	खेतको रुपमा प्रयोग गरिएको जमिन	बारीको रुपमा प्रयोग गरिएको जमिन	कुल खेती गरिएको जमिन
१	३९७७	९३५४	१३३३१
२	७६४१	५९०	८२३१
३	९०५२	३१००	१२१५२
४	८४२३	४६५३	१३०७६
५	२१२६७	९५३	२२२२०
६	२१९४८	१२१३	२३१६१
७	१३१२७	७६१	१३८८८
८	१९९१८	१००२५	२९९४३
९	१७९९९	२५१७	२०५१६
१०	४०२६६	२३२३	४२५८९
जम्मा	१६३६१८	३५४८९	१९९१०७
प्रतिशत	८२.१८	१७.८२	१००

स्रोत: घरपरिवार सर्वेक्षण २०७६

### ४.१.१४ सार्वजनिक पोखरी तथा माछापालन

यस नगरपालिकामा रहेका सार्वजनिक पोखरी, रहेको स्थान तथा पोखरीले ओगटेको क्षेत्रफल सम्बन्धी विवरण वडागत रुपमा देहायको तालिकामा दिइएको छ।

तालिका ३५ : सार्वजनिक पोखरी तथा माछापालन सम्बन्धी विवरण

पोखरी रहेको स्थान	वडा नम्बर	पोखरी क्षेत्रफल (विघा वा रोपनी)	बार्षिक माछा उत्पादन (के.जी.)	स्वामित्व (कोसँग)	बार्षिक आमदानी (रु.)	नगरपालिकामा बार्षिक शुल्क (रु.)
स्मारक	२					
हरयाली	२					
असनब्बा	२					
फुलबारी नयाबस्ती	२					
फुलबारी महिला समुह	२					
ममता सामुदायिक पोखरी	२					

पोखरी रहेको स्थान	वडा नम्बर	पोखरी क्षेत्रफल (विघा वा रोपनी)	बार्षिक माछा उत्पादन (के.जी.)	स्वामित्व (कोसँग)	बार्षिक आम्दानी (रु.)	नगरपालिकामा बार्षिक शुल्क (रु.)
पोखरी	६	३				१०००००
मर्दर	८	१०		नगरपालिका		८०००००
पडरीया पोखरी	१०	४		नगरपालिका		६००००
बडरहा पोखरी	१०	२				
खराहा पोखरी	१०	२		नगरपालिका		
बडरहा पोखरी	१०	१०		नगरपालिका		

स्रोत: समूह छलफल तथा जानकार व्यक्ति अन्तरवार्ता, २०७६

#### ४.१.१५ कृषि कार्यमा उपयोग भएको जग्गा र स्वामित्व सम्बन्धी विवरण

यस नगरपालिकामा कृषि कार्यमा सम्लग्न मध्ये १६९९ घरपरिवार आफ्नै नामको जग्गामा काम गर्ने रहेका छन् । अरुको नामको जग्गामा कृषि कार्य गर्ने घरपरिवार ९५ रहेका छन् । कृषि कार्य गर्ने घर परिवार र खेती गरिएको जग्गाको क्षेत्रफल सम्बन्धी विवरण वडागत रुपमा देहाय बमोजिमको तालिकामा प्रस्तुत गरिएको छ ।

तालिका ३६ : भु-स्वामित्व सम्बन्धी विवरण

वडा नं	आफ्नो परिवारको नाममा जग्गा भएका		अरुको नाममा रहेको जग्गा प्रयोग गर्ने		अन्य स्वामित्वको जग्गा प्रयोग गर्ने प		कृषि कार्य नगर्ने परिवार
	परिवार	क्षेत्रफल	परिवार	क्षेत्रफल	परिवार	क्षेत्रफल	
१	६०४	५०८९	९५	७५३	८०	७७८	७३०
२	८७१	९८३९	१०७	१०५५	२६७	३६०६	८९२
३	१११५	८८७१	११९	७९९	१८०	९८०	२५०
४	४७०	३९९१	६९	४१८	५	२३	९०६
५	२५२	३७०९	३८	५५२	२३	२९२	१४१४
६	५२३	५२७१	१२५	१३२४	१०८	११५२	११५५
७	३३४	३५३१	१६	१९८	२१	१६०	९३५
८	१०२१	११७२६	६३	७०१	३५१	४२११	७६६
९	४८२	७१२२	१४७	१६४१	१०	११९	८५२
१०	७५७	११४९१	१६५	२३४२	५८	४१०	१३३७
जम्मा	६४२९	७०६४०	९४४	९७८३	११०३	११७३१	९२३७

स्रोत: घरपरिवार सर्वेक्षण २०७६

#### ४.१.१६ अन्न, दलहन र तेलहन बाली उत्पादन र विक्री सम्बन्धी विवरण

यस नगरपालिकामा अन्न, दलहन र तेलहन बालीहरू र बाली लगाइने क्षेत्रफल तथा उक्त जग्गाबाट उत्पादन हुने बालीको परिमाण सम्बन्धी विवरण वडागत रुपमा देहायको तालिकामा दिइएको छ ।

तालिका ३७ : बाली उत्पादन र विक्री सम्बन्धी विवरण

वडा नम्बर	अन्नबाली			दलहन बाली			तेलहन बाली		
	क्षेत्रफल (कठ्ठा)	उत्पादन (क्विन्टल)	उत्पादन (क्विन्टल)	क्षेत्रफल (कठ्ठा)	उत्पादन (क्विन्टल)	विक्री (क्विन्टल)	क्षेत्रफल (कठ्ठा)	उत्पादन (क्विन्टल)	विक्री (क्विन्टल)
१	६१४०	४१६६.८	८४०.८	२०४०	५१७.६	२०७.६	१०४२	१५७.२	१.२
२	१९३५२	९५६६.४	३९४२	१७६	१६	५.२	२६६	२४.८	४.८

वडा नम्बर	अन्नवाली			दलहन बाली			तेलहन बाली		
	क्षेत्रफल (कठ्ठा)	उत्पादन (क्विन्टल)	उत्पादन (क्विन्टल)	क्षेत्रफल (कठ्ठा)	उत्पादन (क्विन्टल)	विक्रि (क्विन्टल)	क्षेत्रफल (कठ्ठा)	उत्पादन (क्विन्टल)	विक्रि (क्विन्टल)
३	१८९८७	३५७३२.४	१६४४४	३१	१३२.४	०	९५	१५०.४	२
४	८६१२	१३००५.६	६५८१.२	०	०	०	०	०	०
५	७६३१	६४३६	३४५२	१०५	३२.८	१४.४	८१	२९.२	३.२
६	११४९१	८७७८.४	३४२२	२८९	५२	२.४	४१८	१६४.८	०
७	७२४८	४६३३.२	१४४०.८	८५	११.२	८.८	१९	१.६	०
८	२२५८६	२७००१.२	८४५४.८	७६८	१७५.२	२८.४	१६२	६८	०
९	२३०५२	२६४६७.६	१७०२४	०	०	०	११८	३१.२	४
१०	२०३६५	१९७०३.२	७६५९.६	२२३३	३०२.८	१२७.२	३०७	११६	८५.२
<b>जम्मा</b>	<b>१४५४६४</b>	<b>१५५४९०.८</b>	<b>६९२६१.२</b>	<b>५७२७</b>	<b>१२४०</b>	<b>३९४</b>	<b>२५०८</b>	<b>७४३.२</b>	<b>१००.४</b>

स्रोत: घरपरिवार सर्वेक्षण २०७६

#### ४.१.१७ फलफुल, तरकारी, नगदेवाली सम्बन्धी विवरण

यस नगरपालिका क्षेत्रमा उत्पादन हुने फलफुल, तरकारी र नगदेवाली लगाएको जग्गाको क्षेत्रफल, उत्पादन तथा विक्रि गरिने परिमाण सम्बन्धी विवरण वडागत रूपमा देहायको तालिकामा दिइएको छ।

तालिका ३८ : फलफुल, तरकारी, नगदेवाली सम्बन्धी विवरण

वडा नम्बर	तरकारी			फलफुल			नगदे बाली(उखु)		
	क्षेत्रफल (कठ्ठा)	उत्पादन (क्विन्टल)	विक्रि (क्विन्टल)	क्षेत्रफल (कठ्ठा)	उत्पादन (क्विन्टल)	विक्रि (क्विन्टल)	क्षेत्रफल (कठ्ठा)	उत्पादन (क्विन्टल)	विक्रि (क्विन्टल)
१	३७१	५५९४	३७४७	११	४	५	४५४	३१५९	२८२१
२	१५	९०	२	०	०	०	५३०	४१७२	५९०९
३	१५२	६१५५	१६	२२२	७०६९	४४४५	५०	१४४	६६
४	३०	३२६	२६८	०	०	०	०	०	०
५	३१	१६०	१५०	०	०	०	१०	२४	२४
६	१५	९१	१३	०	०	०	०	०	०
७	४	२	०	०	२	०	१०	४८	१८
८	२७	५००	४५०	०	०	०	०	०	०
९	०	०	०	०	०	०	१३	३००००	३००००
१०	२८०	९०५७	४१४२	९८	९५१	१५०	६६	१२३६	५४९
<b>जम्मा</b>	<b>९२५</b>	<b>२१९७५</b>	<b>८७८८</b>	<b>३३१</b>	<b>८०२६</b>	<b>४६००</b>	<b>११३३</b>	<b>३८७८३</b>	<b>३९३८७</b>

स्रोत: घरपरिवार सर्वेक्षण २०७६

#### ४.१.१८ वैकल्पित बालीनाली उत्पादन सम्बन्धी विवरण

यस नगरपालिका क्षेत्रमा रहेका माछा पोखरी, मौरीको घर, रेशम खेती सम्बन्धी विवरण वडागत रूपमा देहायको तालिकामा दिइएको छ।

तालिका ३९ : माछा, मौरी तथा रेशम खेती सम्बन्धी विवरण

वडा नम्बर	बैकल्पित बालनालीको क्षेत्रफल उत्पादन र बिक्री						
	माछा			मौरी		रेशम खेती	
	पोखरी			घार	मह	कोयो	धागो
	संख्या	क्षेत्रफल (कठ्ठा)	उत्पादन (क्विन्टल)	संख्या	उत्पादन (क्विन्टल)	संख्या	उत्पादन (क्विन्टल)
१	१	०	०	१	१०	०	०
२	०	०	०	०	०	०	०
३	०	०	०	२	१	०	०
४	०	०	०	६	३५	०	०
५	६	१००	१०	०	०	०	०
६	०	०	०	०	०	०	०
७	१	५	८००	०	०	०	०
८	११	७३	१३७०	१४५	४०९६	०	०
९	४	३०	५०००	०	०	३	२०
१०	१	२	५००	०	०	०	०
<b>जम्मा</b>	<b>२४</b>	<b>२१०</b>	<b>७६८०</b>	<b>१५४</b>	<b>४१४२</b>	<b>३</b>	<b>२०</b>

स्रोत: घरपरिवार सर्वेक्षण २०७६

#### ४.१.१९ पशुपालन सम्बन्धी विवरण

यस नगरपालिकामा पशुपन्थीपालनको अवस्था हेर्दा कूल १६५८९ घरपरिवार मध्ये ५८९ घरपरिवारले पशुपालन गर्ने गरिएको छ । १०७०० घरपरिवारले पशुपालन नगर्ने पाइएको छ । यस सम्बन्धी विस्तृत विवरण वडागत रुपमा देहायको तालिकामा प्रस्तुत गरिएको छ ।

तालिका ४० : पशुजन्य उत्पादन सम्बन्धी विवरण

वडा नम्बर	चौपाय तथा पशुपक्षी पालन गर्ने परिवार संख्या		
	पालन गर्ने परिवार	पालन नगर्ने परिवार	जम्मा
१	६९४	७४३	१४३७
२	७८३	१२६५	२०४८
३	११०९	४३४	१५४३
४	३८१	१०२५	१४०६
५	२०६	१४८५	१६९१
६	५१६	१२१९	१७३५
७	१७८	११०४	१२८२
८	९८८	८७२	१८६०
९	३३६	१०५२	१३८८
१०	६९८	१५०१	२१९९
<b>जम्मा</b>	<b>५८८९</b>	<b>१०७००</b>	<b>१६५८९</b>
<b>प्रतिशत</b>	<b>३५.५०</b>	<b>६४.५०</b>	<b>१००</b>

स्रोत: घरपरिवार सर्वेक्षण २०७६



#### ४.१.२० पशुपालन सम्बन्धी विवरण

यस नगरपालिकामा पशुहरूको संख्या, दुध/घ्यू तथा मासुको उत्पादन सम्बन्धी विवरण देहायको तालिकामा दिइएको छ ।  
तालिका ४१ : पशुजन्य उत्पादन सम्बन्धी विवरण

वडा नं.	पशुपंक्षी संख्या तथा पशुजन्य उत्पादन						
	गाई गोरु बाच्छाबाच्छी		राँगा भैसी/ पाडापाडी			सुगुर/बंगुर	
	संख्या	दुध/घ्यू उत्पादन	संख्या	दुध/घ्यू उत्पादन	मासु उत्पादन (के.जी.)	संख्या	मासु उत्पादन (के.जी.)
१	९६	९५	२६१	९९	०	७२	९६२
२	३५७	२१०६	४००	१००८	६८३४	३०	१७४०
३	६४१	१५३१	१०६८	१६१२	६४१७	६९	११३१
४	२०५	९४८	३३४	१२६२	५०	३४	५७१
५	९१	४३१	१५२	८४८	०	२९	११७०
६	१५३	२८७	३१६	५६४	५६०	८५	११०
७	५१	१३६	१३९	४३०	९००	०	०
८	४१९	१०७३	६११	६७४	०	५३	१०१३
९	२१२	७८४	२७३	७११	०	८	३७०
१०	६७	३१	३८०	७९३	५०	७	१००
<b>जम्मा</b>	<b>२२९२</b>	<b>७४२२</b>	<b>३९३४</b>	<b>८००१</b>	<b>१४८११</b>	<b>३८७</b>	<b>७१६७</b>

स्रोत: घरपरिवार सर्वेक्षण २०७६

#### ४.१.२१ पशुपक्षी पशुपालनको अवस्था

यस नगरपालिका क्षेत्रमा मासुजन्य पशुपंक्षीपालन अन्तरगत कुखुरापालन रहेको छ । पशुपंक्षीपालन गर्ने परिवार ४.३३ प्रतिशत मात्र रहेको छ । पशुपंक्षी पालन गर्ने घरपरिवार संख्या त्यसबाट प्राप्त भएको आम्दानी सम्बन्धी विवरण वडागत रुपमा देहायको तालिकामा दिइएको छ ।

तालिका ४२ : पशुपक्षी तथा पशुजन्य उत्पादन बिक्री सम्बन्धी विवरण

वडा नम्बर	पशुपक्षी उत्पादन बिक्री गर्ने परिवार			
	पशुपक्षी तथा पशुजन्य उत्पादन बिक्री गर्ने परिवार	बिक्रीबाट प्राप्त वार्षिक आम्दानी (रु हजारमा)	पशुपक्षी तथा पशुजन्य उत्पादन बिक्री नगर्ने परिवार	जम्मा
१	१०	२१८४१	१४२७	१४३७
२	४५	११७९४	२००३	२०४८
३	३३१	२६०२४	१२१२	१५४३
४	५०	३४१०	१३५६	१४०६
५	२१	३३९२	१६७०	१६९१
६	८८	५१६३	१६४७	१७३५
७	७	१८०	१२७५	१२८२
८	४५	५२३६९	१८१५	१८६०
९	१२	३८२३०	१३७६	१३८८
१०	१०९	१९६३	२०९०	२१९९
<b>जम्मा</b>	<b>७१८</b>	<b>१६४३६६</b>	<b>१५८७१</b>	<b>१६५८९</b>
<b>प्रतिशत</b>	<b>४.३३</b>		<b>९५.६७</b>	<b>१००</b>

स्रोत: घरपरिवार सर्वेक्षण २०७६

### ४.१.२२ कृषि उत्पादनको आत्मनिर्भरताको अवस्था

यस नगरपालिकामा रहेका १६५८९ घरपरिवार मध्ये ६६४७ घर परिवारमा ९ महिना देखि १ वर्ष सम्म आफ्नै उत्पादनले खान पुग्दछ। १ वर्षभन्दा बढी आफ्नै आम्दानीले खान पुग्ने घरपरिवार ६६४७ रहेको छ। ३ महिना मात्र पुग्ने घरपरिवार १०२४ रहेको छ। यस सम्बन्धी विवरण वडागत रुपमा देहायको तालिकामा प्रस्तुत गरिएको छ।

तालिका ४३: खाद्यान्नमा आत्मनिर्भरताको अवस्था

वडा नम्बर	३ महिना सम्म खान पुग्ने	४ देखि ६ महिना सम्म खान पुग्ने	७ देखि ९ महिना सम्म खान पुग्ने	९ महिना देखि १ वर्ष दिन खान पुग्ने	१ वर्ष भन्दा बढी खान पुग्ने	जम्मा
१	११८	११३	४१०	६६४	१३२	१४३७
२	२६३	६१	८३	१२९२	३४९	२०४८
३	३	५६	१८१	६२५	६७८	१५४३
४	३६	४०४	१३४	१८१	६५१	१४०६
५	३७	१४३	१६०	६८४	६६७	१६९१
६	३१४	९८	७०	५६५	६८८	१७३५
७	३६	१५३	९८	३४४	६५१	१२८२
८	१	८	२०	१६६	१६६५	१८६०
९	१८१	१६१	१४२	८३०	७४	१३८८
१०	३५	६०	२६५	७४७	१०९२	२१९९
जम्मा	१०२४	१२५७	१५६३	६०९८	६६४७	१६५८९
प्रतिशत	६.१७	७.५८	९.४२	३६.७६	४०.०७	१००

स्रोत: घरपरिवार सर्वेक्षण २०७६

### ४.१.२३ व्यवसायिक सीपमूलक तालिम प्राप्त मानव संसाधन

यस नगरपालिकामा व्यवसायिक सीपमूलक तालिम लिने घरपरिवार संख्या सम्बन्धी विवरण वडागत रुपमा देहायको तालिकामा दिइएको छ।

तालिका ४४: व्यवसायिक सीपमूलक तालिम प्राप्त मानव संसाधन

वडा नम्बर	व्यवसायिक सीपमूलक तालिम लिने परिवार संख्या					
	सिलाई, बुनाई, बुटिक, सृङ्गार, पार्लर आदि	सूचना तथा प्रविधि, ईलेक्ट्रिकल, ईलेक्ट्रनिक्स (कम्प्युटर, विद्युत, मोबाइल, रेडियो, घडि मर्मत आदि)	निर्माण सम्बन्धी (राज मिस्त्री, कार्पेन्ट्री आदी)	इन्जिनियरिङ, अटोमोबाइल र मेकानिक्स	कृषि सम्बन्धी (जेटी, जेटिए र खाद्य प्रशोधन आदि)	जनस्वास्थ्य सम्बन्धी
१	२९	७	०	२	१	४
२	६३	१४	८	३	११	१८
३	७२	१	९	०	३	३
४	२८	२३	५	१५	३	१०
५	३८	१५८	२३	९	३	२२
६	७१	४७	५२	११	१०	३
७	५२	१७२	९२	१	१	९
८	४४	१५	७८	७	१	१०
९	७२	१५	१४	११	११	३२
१०	१११	४०	६६	३२	१८	८५

वडा नम्बर	व्यवसायिक सीपमूलक तालिम लिने परिवार संख्या					
	सिलाई, बुनाई, बुटिक, सूडगार, पार्लर आदि	सूचना तथा प्रविधि, ईलेक्ट्रिकल, ईलेक्ट्रनिक्स (कम्प्युटर, विद्युत, मोबाइल, रेडियो, घडि मर्मत आदि)	निर्माण सम्बन्धी ( राज मिस्त्री, कार्पेन्ट्री आदी)	इन्जिनियरिङ, अटोमोबाइल र मेकानिक्स	कृषि सम्बन्धी (जेटी, जेटिए र खाद्य प्रशोधन आदि)	जनस्वास्थ्य सम्बन्धी
जम्मा	५८०	४९२	३४७	९१	६२	१९६

स्रोत: घरपरिवार सर्वेक्षण २०७६

#### ४.१.२४ व्यवसायिक सीपमूलक तालिम प्राप्त जनसंख्या

यस नगरपालिकामा व्यवसायिक सीपमूलक तालिम लिने घरपरिवार संख्या सम्बन्धी विवरण वडागत रूपमा देहायको तालिकामा दिइएको छ ।

तालिका ४५ : व्यवसायिक सीपमूलक तालिम प्राप्त मानव संसाधन क्रमशः

वडा नम्बर	पशु स्वास्थ्य सम्बन्धी	पर्यटन, टुर गाइड, ट्राभल र सत्कार	कला सम्बन्धी	अन्य	तालिम लिएको छैन
१	१	०	१	१८	२१२४
२	११	२	६	२२	२२८९
३	११	४	३	३	१८०२
४	४	१	१	१३३	१४८४
५	५	२	१	१४	१६९५
६	६	५	१५	७	३२८६
७	६	२	१०	६	१३२८
८	३	१७	०	५	१९७७
९	६	३	०	९	१५०४
१०	२१	१४	७	१९	२३२७
जम्मा	७४	५०	४४	२३६	१९८१६

स्रोत: घरपरिवार सर्वेक्षण २०७६

#### ४.१.२५ तालिमको अवधिका आधारमा तालिम लिनेहरूको विवरण

यस नगरपालिकामा तालिम विभिन्न समयमा तालिम लिने मानिसहरू मध्ये १ महिना भन्दा कम अवधि तालिम लिने मानिसहरू १६९ जना, १ देखि ६ महिना तालिम लिने ७९४ जना, ६ देखि १२ महिना तालिम लिने ३७१ जना र १२ महिना भन्दा बढी अवधि तालिम लिने ८३३ जना रहेका छन् । तालिम अवधिका आधारमा तालिम लिनेहरूको विवरण देहायको तालिकामा दिइएको छ ।

तालिका ४६ : तालिम अवधिका आधारमा तालिम लिने जनसंख्या

वडा नम्बर	तालिम अवधिका आधारमा तालिम लिनेहरूको विवरण				
	१ महिना भन्दा कम	१ देखि ६ महिना	६ देखि १२ महिना	१२ महिना भन्दा बढी	जम्मा
१	२	४७	७	७	६३
२	२६	४५	२६	६१	१५८
३	१२	६९	१३	१३	१०९
४	६	१६८	३१	१८	२२३
५	१४	१४२	८४	३५	२७५
६	४३	८४	२४	७६	२२७

वडा नम्बर	तालिम अवधिका आधारमा तालिम लिनेहरूको विवरण				
	१ महिना भन्दा कम	१ देखि ६ महिना	६ देखि १२ महिना	१२ महिना भन्दा बढी	जम्मा
७	९	९९	८९	१५४	३५१
८	३९	५३	४७	४०	१८०
९	९	६६	१०	८८	१७३
१०	९	२१	४०	३४१	४१३
जम्मा	१६९	७९४	३७१	८३३	२१७२
प्रतिशत	७.७८	३६.५६	१७.०८	३८.३५	१००

स्रोत: घरपरिवार सर्वेक्षण २०७६

#### ४.१.२६ खाद्यान्न बालीमा लाग्ने रोग तथा किरा

यस नगरपालिकामा तरकारी, फलफूल, खाद्यान्न, दलहन तथा नगदे वालीमा तराई क्षेत्रमा देखापर्ने रोग तथा किराको प्रकोप हुने गरेको देखिन्छ। जलवायु परिवर्तनसंगै यस क्षेत्रमा लाग्ने रोग तथा किराको प्रकोप सम्बन्धी विवरण वाली अनुसार देहायको तालिकामा दिइएको छ।

तालिका ४७: खाद्यान्न बालीमा लाग्ने रोग तथा किरा सम्बन्धी विवरण

साधारणतया तरकारी वालीमा लाग्ने किरा वा रोगको नाम	साधारणतया फलफूल खेतीमा लाग्ने किरा वा रोगको नाम	साधारणतया खाद्यान्न वालीमा लाग्ने किरा वा रोगको नाम	साधारणतया दलहन वालीमा लाग्ने किरा वा रोगको नाम	साधारणतया नगदे वालीमा लाग्ने किरा वा रोगको नाम
खपटे किरा	गवारो	पतेरो	पतेरो	भुसिल कीरा
लाही	फलमा औसा पार्ने कीरा	गवारो	भुसिल कीरा	लाही
गवारो	फ्रुट फलाई	फटके	फौजी किरा	खपटे
फट्याङ्ग्रा		फौजी किरा	फट्याङ्ग्रा	
पतेरो		फट्याङ्ग्रा		
फौजी किरा				
पात बेरुवा				

स्रोत: समूह छलफल तथा संस्थागत सर्वेक्षण २०७६

#### ४.१.२७ पशु पन्छीमा लाग्ने रोग तथा कीरा

यस क्षेत्रमा पशुपन्छीमा मौसम अनुसार लाग्ने रोग व्याधीले प्रभावित गर्ने गरेको देखिन्छ। जलवायु परिवर्तनसंगै उष्ण हावापानीमा लाग्ने रोग तथा किराको प्रकोप समेत यस क्षेत्रका पशुपन्छीहरूमा देखिन थालेको छ। यहाँका पशुपन्छीहरूमा देखा पर्ने रोग सम्बन्धी विवरणलाई देहायको तालिकामा प्रस्तुत गरिएको छ।

तालिका ४८: पशुपन्छीमा लाग्ने रोग तथा किरा सम्बन्धी विवरण

पशुपन्छी जन्य उत्पादन	रोगको नाम
पशु	भ्यागुते, चरचरे, खोरेत, पी.पी.आर, एन यूरिया, डर्माटाइटिस, पाइरेक्सिसिया, एनोरेक्सिस, होस्ट, टिक्स, लाइस, सर्भिसाइटिस, भेट्राइटिस, पायोमेट्रा, स्वइन फिबर, खोरेत, रेविज, नाम्ले, माटे, जुका, छेरौटे, साउने ज्वरो, जुम्प्रा, उपियाँ, किर्ना, लुतो, थुनेलो, दाद, मिस्टोकिया, दुधे ज्वरो, प्यारालाइसिस, किटोसिस, प्रोल्याप्स

स्रोत: समूह छलफल तथा संस्थागत सर्वेक्षण २०७६

#### ४.१.२८ व्यवसायिक कृषि फर्म सम्बन्धी विवरण

यस नगरपालिकामा सञ्चालनमा आएका पशुपालन फर्म (गाई, भैसी, बाखा, बंगुर र कुखुरा) फर्महरूको नाम, ठेगाना, वार्षिक उत्पादन तथा रोजगारीको संख्या सम्बन्धी विवरण देहाय बमोजिमको तालिकामा वडागत रुपमा प्रस्तुत गरिएको छ ।

तालिका ४९ : व्यवसायिक कृषि फर्म सम्बन्धी विवरण

पशुपालन फर्म (गाई, भैसी, बाखा, बंगुर र कुखुरा) को नाम	वडा नम्बर	फर्म रहेको ठेगाना (स्थान)	वार्षिक उत्पादन			प्रोपाईटरको नाम	रोजगारी संख्या	
			उत्पादित वस्तु	इकाई	परिमाण		महिला	पुरुष
कुखुरा पालन	२	पैनी टोल	मासु	के.जी.		किशोर आचार्य	१	१
कुखुरा पालन	२	असनवा टोल	मासु	के.जी.		अर्जुन थापा		१
कुखुरा पालन	२	असनवा टोल	मासु	के.जी.		लाल बहादुर थापा	१	१
कुखुरा पालन	२	स्कूल टोल	मासु	के.जी.		रमेश मैनाली	१	२
भैसी	२	जुडीबेला	दुध	लिट्र				
फार्म	४	कप्तान टोल	दुध	लिट्र		रमेश दाहाल		
बाखा फर्म	५		मासु	के.जी.		मधुकर सुवेदी		
बाखा फर्म	५		मासु	के.जी.		सुरज बस्नेत		
माछा, बंगुर, हास	५	यलाइ टोल	मासु	के.जी.		सुमन कार्की		
पाडा	६	बेलटी		के.जी.			१	१
कुखुरा पालन	६	चपुर बजार	मासु	के.जी.		अनिल के.सी		
कुखुरा पालन	६	चपुर बजार	मासु	के.जी.		विकाश महत	१	१
गाई, भैसी	९	डुमरिया	दुध	लिट्र	४८०००	उद्धव.प्र. तिमलिसिना	१	२
गाई, भैसी	९	डुमरिया	दुध	लिट्र	४८०००	मिरा तिमलिसिना		
गाई, भैसी	९	डुमरिया	दुध	लिट्र	६७५००	कुमार बस्नेत		२
गाई, भैसी	९	डुमरिया	दुध	लिट्र	४८०००	उद्धव.प्र. तिमलिसिना	१	२
गाई, भैसी	९	डुमरिया	दुध	४०	४८०००	मिरा तिमलिसिना		
गाई, भैसी	९	डुमरिया	दुध	५०	६७५००	कुमार बस्नेत		२

स्रोत: समूह छलफल तथा जानकारी व्यक्ति अन्तरवार्ता, २०७६

#### ४.१.२९ नुनको प्रयोग सम्बन्धी विवरण

यस नगरपालिकामा आयोजित युक्त नुन प्रयोग गर्ने घरपरिवार ९८.५९ रहेका छन् । त्यस भन्दा बाहेकका घरपरिवारहरू ढिको नुन तथा खुल्ला नुन प्रयोग गर्ने गरिएको छ । यस सम्बन्धी विस्तृत विवरण वडागत रुपमा देहायको तालिकामा दिइएको छ ।

तालिका ५० : नुनको प्रयोग सम्बन्धी विवरण

वडा नम्बर	नुनको प्रयोग अनुसार घरपरिवार संख्या			
	आयोडिन युक्त नून प्रयोग गर्ने	खुल्ला नून प्रयोग गर्ने	ढिको नून प्रयोग गर्ने	जम्मा
१	१४३७	०	०	१४३७
२	२०२८	१	१९	२०४८
३	१३६९	२४	१५०	१५४३
४	१४०६	०	०	१४०६
५	१६७७	१३	१	१६९१
६	१७३१	४	०	१७३५
७	१२६४	१७	१	१२८२
८	१८५९	०	१	१८६०
९	१३८६	०	२	१३८८
१०	२१९८	१	०	२१९९
जम्मा	१६३५५	६०	१७४	१६५८९
प्रतिशत	९८.५९	०.३६	१.०५	१००

स्रोत: घरपरिवार सर्वेक्षण २०७६

### ४.३ पर्यटन विकास

यस खण्डमा पर्यटन विकास सम्बन्धी विषयहरू समावेश गरिएका छन् ।

#### ४.३.१ पर्यटकीय स्थलहरूको विवरण

यस नगरपालिका धार्मिक तथा पर्यटकीय दृष्टिकोणबाट धनी छ। यस नगरपालिकामा आन्तरिक तथा बाह्य पर्यटकीय सम्भावना बोकेका स्थलहरू, भौतिक पूर्वाधार सम्बन्धी विवरण वडागत रूपमा देहायको तालिकामा दिइएको छ ।

#### तालिका ५१ : पर्यटकीय स्थलहरू सम्बन्धी विवरण

स्थलको नाम	वडा नम्बर	भौतिक पूर्वाधार			स्वामित्व (नीजि, पब्लिक लि., सामुदायिक)	विशेषता (धार्मिक, सांस्कृतिक, ऐतिहासिक, पर्यटकीय र अन्य)	बार्षिक पर्यटक आगमन संख्या
		सडकको पहुँच पुगेको/नपुगेको	होटल, लज, रेष्टुरा संख्या	नजिकको बजार केन्द्र सम्मको दुरी (किमी)			
नुनथर	१	छ	छैन	१ किमि	सामुदायिक	पर्यटकीय पिकनिक जलयात्रा	३ लाख
पौराइ ब्रह्म बाबास्थल	१	छ	छैन	१.५ किमी	सामुदायिक	धार्मिक	१.५ लाख
जरुवा	२	छ	छैन	१.५ किमी	सामुदायिक	पर्यटकीय	१ लाख
शीव मन्दिर	२	छ	छैन	१ किमि	सामुदायिक	धार्मिक	५० हजार
महादेव डाँडा	२	छ	छैन	२ किमि	सामुदायिक	पर्यटकीय	२० देखि २५ हजार
वट्मस्थान	२	छ	छैन	४०० मि	सामुदायिक	धार्मिक	५ देखि १० हजार
छुचिन गुम्बा	२	पुगेको		२.५	सामुदायिक	धार्मिक	
छुमिसेराब्लीड गुम्बा	२	पुगेको		०.५	सामुदायिक	धार्मिक	
चर्च	२	पुगेको				धार्मिक	
चर्च	२	पुगेको				धार्मिक	
बन्टोल	२	पुगेको		३	सामुदायिक	धार्मिक पर्यटकीय	५ हजार
फूलबारी	२	पुगेको		२	सामुदायिक	धार्मिक पर्यटकीय	५ हजार

स्थलको नाम	वडा नम्बर	भौतिक पूर्वाधार			स्वामित्व (नीजि, पब्लिक लि., सामुदायिक)	विशेषता (धार्मिक, साँस्कृतिक, ऐतिहासिक, पर्यटकीय र अन्य)	बार्षिक पर्यटक आगमन संख्या
		सडकको पहुँच पुगेको/नपुगेको	होटल, लज, रेष्टुराँ संख्या	नजिकको बजार केन्द्र सम्मको दुरी (किमी)			
असन्वा	२	पुगेको		०.५	सामुदायिक	धार्मिक पर्यटकीय	५ हजार
महादेव धार्मिक बन	२	पुगेको		४	सामुदायिक	धार्मिक पर्यटकीय	५ हजार
सहिद स्मृति पार्क	२	पुगेको		०.५	पब्लिक	पर्यटकीय	१ लाख
हात्ती दमार स्थित जंगे भरना	२	पुगेको		५	पब्लिक	पर्यटकीय नुहाउने , पिकनिक	५ हजार
राधाकृष्ण मन्दिर	३	छ	छैन	२ किमि	सामुदायिक	धार्मिक	१० देखि १५ हजार
कालापानी क्षेत्र	३	छ	छैन				
दुर्गा मन्दिर	४	छ	छैन	१ किमि	सामुदायिक	धार्मिक	२० देखि २५ हजार
हनुमान मन्दिर	४	छ	छैन	१ किमि	सामुदायिक	धार्मिक	१० देखि २५ हजार
सन्तानेश्वर माहादेव	५	छ	छैन	६०० मि	सामुदायिक	धार्मिक	१० देखि १२ हजार
राधा कृष्ण मन्दिर	५	छ	छैन	६०० मि	सामुदायिक	धार्मिक	२० देखि २५ हजार
डावरी क्षेत्र	६	छ	छैन	६०० मि	सामुदायिक	पर्यटकीय	८ देखि १० हजार
कोटीहोम	८	पुगेको		२	सामुदायिक	धार्मिक	५ देखि १० हजार
सिमसार	८	पुगेको		२	सामुदायिक	पर्यटकीय	५ देखि १० हजार
नमुना वस्ती सन्तपुर	८	पुगेको		०	सामुदायिक	पर्यटकीय	५० देखि ६० जहार
घोडीदेवी मन्दिर	८	पुगेको		१	सामुदायिक	धार्मिक	३० देखि ४० जहार
कृष्ण प्रणामी मन्दिर नजरपुर	८	पुगेको		३	सामुदायिक	धार्मिक	३० देखि ४० जहार
डुमरीया गडीमाई मन्दिर	८	पुगेको		०.८	सामुदायिक	धार्मिक	७०००
चर्च	८	पुगेको		२	सामुदायिक	धार्मिक	५ देखि १० हजार
कृष्ण प्रणामी मन्दिर नजरपुर निजानन्द धाम	९	पुगेको		०.८	सामुदायिक	धार्मिक	७०००

स्रोत: सहभागितामूलक छलफल तथा जानकारी व्यक्ति अन्तरवार्ता, २०७६

### ४.३.२ होटल, रिसोर्ट तथा रेष्टुरेन्ट सम्बन्धी विवरण

यस क्षेत्रमा आन्तरिक तथा बाह्य पर्यटकहरूलाई सुविधा प्रदान गर्ने उद्देश्यले खोलिएका होटल र रेष्टुरेन्ट गरी ५ वटा व्यवसायिक रूपमा सञ्चालनमा रहेका छन् । गत वर्षको तथ्याङ्क अनुसार यहाँका होटल तथा रेष्टुरेन्टहरूमा आएका आन्तरिक र बाह्य पर्यटकहरू तथा होटलको क्षमता, प्रकार तथा स्तर सम्बन्धी विवरण वडागत रूपमा देहायको तालिकामा दिइएको छ ।

तालिका ५२ : होटल, रिसोर्ट तथा रेष्टुरेन्ट सम्बन्धी विवरण

नाम	वडा नम्बर	स्थान	क्षमता		होटेलको प्रकार (आवासीय, रिसोर्ट, होमस्टे, रेष्टुरेण्ट, अन्य)	होटेलको स्तर (स्टार, ननस्टार)	वार्षिक पर्यटक (संख्या)
			कोठा संख्या	बेड संख्या			आन्तरिक

स्रोत: जानकार व्यक्ति अन्तर्वाता तथा संस्थागत सर्वेक्षण २०७६

### ४.३.३ औद्योगिक विकास (लघु, घरेलु, साना, मझौला, ठूला उद्योग, सरकारी, पब्लिक, निजी र सहकारी)

यस नगरपालिकामा तेल, चामल, पिठो, दुध, घिऊ उत्पादन गर्ने उद्योगहरू सञ्चालनमा आएका छन् । यी उद्योगहरूको स्वामित्व, उत्पादित वस्तु, प्रत्यक्ष रोजगारी दिने रोजगारीको संख्या तथा वार्षिक आम्दानी सम्बन्धी विवरण उद्योग अनुसार वडागत रूपमा देहायको तालिकामा दिइएको छ ।

तालिका ५३ : उद्योग सम्बन्धी विवरण

उद्योगको नाम तथा ठेगाना	वडा नम्बर	उद्योगको स्वामित्व (सरकारी, पब्लिक निजी, सहकारी)	उद्योगको प्रकार (लघु, घरेलु, साना, मझौला तथा ठूला आदी)	प्रत्यक्ष रोजगारी जना			उत्पादन हुने वस्तु र सेवाको नाम	उत्पादित वस्तु र सेवा बाट भएको वार्षिक आम्दानी (रु हजारमा)
				महिला	पुरुष	जम्मा		
<b>साना</b>								
खरेल तेल उद्योग	२	निजी	घरेलु		१	१	तेल	८००००
सेलर मिल	२	निजी	घरेलु	१	१	२	चामल, पिठो	५००००
सेलर मिल	२	निजी	घरेलु	१	१	२	चामल, पिठो	९००००
कल टोल मिल	२	निजी	घरेलु	१	१	२	चामल, पिठो	८५०००
जोगी टोल मिल	२	निजी	घरेलु	१	१	२	चामल, पिठो	५००००
शाह तेल उद्योग	२	निजी	घरेलु		२	२	चामल, पिठो	१५००००
विशेष विकल्प डेरी	२	निजी	घरेलु	१	२	३	दुध, घिऊ	३०००००
राई मिल उद्योग	३	निजी	घरेलु	१	१	२	चामल	३०००००
श्रेष्ठ मिल उद्योग	३	निजी	घरेलु	१	२	३	चामल, तेल	५०००००
शाह मिल उद्योग	५	निजी	घरेलु		२	२	चामल, तेल	८०००००
<b>घरेलु</b>								
मसला उद्योग	४	निजी	घरेलु				मसला	
पाउरोटी उद्योग	४	निजी	घरेलु				पाउरोटी	
फर्निचर उद्योग	४	निजी	घरेलु				फर्निचर	
ग्रील उद्योग	६	निजी	घरेलु				ग्रील	
पानी फेक्ट्री	६	निजी	घरेलु				मिनरल वाटर	
गलैचा उद्योग	६	निजी	घरेलु				गलैचा	
चिरन मिल	४	निजी	घरेलु				काठ	

स्रोत: समूह छलफल तथा जानकार व्यक्ति अन्तर्वाता, २०७६



#### ४.४ बैंक तथा वित्तीय संस्थामा खाता हुने घरपरिवार सम्बन्धी विवरण

यस नगरपालिकाका कुल १६५८९ घरपरिवार मध्ये ८३६२ घरपरिवारको विभिन्न बैंकमा खाता रहेको छ भने ८२२७ घरपरिवारको कुनैपनि बैंकमा खाता रहेको छैन । यस सम्बन्धी थप विवरण वडागत रूपमा देहायको तालिकामा दिइएको छ ।

तालिका ५४ : बैंक तथा वित्तीय संस्थामा खाता हुने घरपरिवार सम्बन्धी विवरण

वडा नम्बर	बैंक तथा वित्तीय संस्थामा खाता हुने घरपरिवार		
	खाता हुने घरपरिवार संख्या	खाता नहुने घरपरिवार संख्या	जम्मा
१	५६९	८६८	१४३७
२	६९४	१३५४	२०४८
३	७९५	७४८	१५४३
४	१२१२	१९४	१४०६
५	१२६३	४२८	१६९१
६	११२५	६१०	१७३५
७	४४७	८३५	१२८२
८	१०२५	८३५	१८६०
९	८८७	५०१	१३८८
१०	३४५	१८५४	२१९९
जम्मा	८३६२	८२२७	१६५८९
प्रतिशत	५०.४१	४९.५९	१००

स्रोत: घरपरिवार सर्वेक्षण २०७६

#### ४.५ ऋणको उद्देश्य अनुसार घरपरिवार विवरण

ऋणको उद्देश्य अनुसार घरपरिवार संख्या विश्लेषण गर्दा कृषि तथा पशुपालन, उद्योग व्यापार, बैदेशिक रोजगार, शिक्षा, औषधि उपचार जस्ता शिर्षकमा ऋण लिने गरेको पाइन्छ । यस सम्बन्धी विवरण वडागत रूपमा देहायको तालिकामा दिइएको छ ।

तालिका ५५ : ऋणको उद्देश्य अनुसार घरपरिवार सम्बन्धी विवरण

वडा नम्बर	ऋणको उद्देश्य अनुसार घरपरिवार विवरण						
	कृषि तथा पशुपालन	उद्योग व्यापार	बैदेशिक रोजगार	शिक्षा	औषधि उपचार	अन्य	जम्मा
१	९०	८९	६५	३८	९१	२९५	६६८
२	१७१	८२	३३	३०	१३४	२१३	६६३
३	१३३	३७	५१	५२	७२	९१	४३६
४	५३	११०	१४	३८	१४	१५९	३८८
५	२८	६८	७	९०	४१	११९	३५३
६	६९	७४	३३	९०	४४	३७४	६८४
७	१७	६	३	९६	१०५	९६	३२३
८	१३१	२३८	५५	१७१	२५०	१८५	१०३०
९	१२८	१०४	४१	८२	१३२	१३९	६२६
१०	२०९	५८	१९	६०	९६	१२	४५
जम्मा	१०२९	८६६	३२१	७४७	९७९	१६८३	५२१६

वडा नम्बर	ऋणको उद्देश्य अनुसार घरपरिवार विवरण						
	कृषि तथा पशुपालन	उद्योग व्यापार	बैदेशिक रोजगार	शिक्षा	औषधि उपचार	अन्य	जम्मा
प्रतिशत	१९.७३	१६.६०	६.१५	१४.३२	१८.७७	३२.२७	१००

स्रोत: घरपरिवार सर्वेक्षण २०७६

#### ४.६ ऋणको श्रोत अनुसार घरपरिवार संख्या

ऋण लिने स्रोत अनुसार घरपरिवार संख्या विश्लेषण गर्दा बैंक तथा वित्तीय संस्था, सहकारी, बचत समूह, साहू महाजनबाट ऋण लिने गरेको पाइन्छ। ऋण लिने घरपरिवार ३३.९१ प्रतिशत छ भने नलिने घरपरिवार ६६.०९ प्रतिशत रहेको छ। यस सम्बन्धी विवरण वडागत रूपमा देहायको तालिकामा दिइएको छ।

तालिका ५६: ऋणको श्रोत अनुसार घरपरिवार सम्बन्धी विवरण

वडा नम्बर	ऋणको श्रोत अनुसार घरपरिवार संख्या						ऋण नलिएको	कुल जम्मा
	बैंक तथा वित्तीय संस्था	सहकारी संस्था	बचत समूह	साहू महाजन	अन्य	जम्मा		
१	२३०	१०६	१८६	१२०	२६	६६८	७६९	१४३७
२	१५९	२८३	५४	१६१	६	६६३	१३८५	२०४८
३	३३	११५	६५	२१५	८	४३६	११०७	१५४३
४	१७४	१४९	२१	३३	११	३८८	१०१८	१४०६
५	७५	१५८	३१	८७	२	३५३	१३३८	१६९१
६	२५०	८२	७९	२४०	३३	६८४	१०५१	१७३५
७	१७	२९	४६	२३०	१	३२३	९५९	१२८२
८	१४४	६८६	४५	१५२	३	१०३०	८३०	१८६०
९	२०३	१३२	१०८	१७३	१०	६२६	७६२	१३८८
१०	२४	१२५	२६८	३६	१	४५४	१७४५	२१९९
जम्मा	१३०९	१८६५	९०३	१४४७	१०१	५६२५	१०९६४	१६५८९
प्रतिशत	२३.२७	३३.१६	१६.०५	२५.७२	१.८	१००	६६.०९	१००

स्रोत: घरपरिवार सर्वेक्षण २०७६

#### ४.७ बाणिज्य बैंक, विकास बैंक, वित्तीय संस्था, लघु वित्त तथा सहकारी संस्था सम्बन्धी विवरण

यस नगर क्षेत्रभित्र रहेका वाणिज्य बैंकहरूमा नेपाल बैङ्क लि., एस्. वि. आई. बैङ्क, एन. सि. सि. बैङ्क, लुम्बिनी बैङ्क, प्रभु बैङ्क, महालक्ष्मी बैङ्क, एभरेष्ट बैङ्क सिद्धार्थ बैङ्क पर्दछन्। त्यसै गरी विकास बैंकहरूमा ज्योति विकास बैंक, कृषि विकास बैंकले आर्थिक कारोबार गर्दै आएका छन्। यस चन्द्रपुर नगरपालिकाको सहकारी शाखामा ६४ वटा सहकारी संस्थाहरू दर्ता भएका छन्। ती सहकारी संस्थाहरूको नाम, ठेगाना तथा प्रकार देहायको तालिकामा दिइएको छ।

तालिका ५७: सहकारी संस्थाहरूको विवरण

क्र.स.	सहकारी संस्थाको नाम	ठेगाना	प्रकार
१	एकीकृत बचत तथा ऋण सहकारी संस्था	चन्द्रपुर ४	बचत तथा ऋण
२	विन्दवासिनि बचत तथा ऋण सहकारी संस्था	चन्द्रपुर ५	बचत तथा ऋण
३	साना किसान कृषि सहकारी संस्था	चन्द्रपुर ८	कृषि
४	बहु उद्देश्य पशु विकाश सहकारी संस्था लि.	चन्द्रपुर ९	पशु विकास

क्र.स.	सहकारी संस्थाको नाम	ठेगाना	प्रकार
५	जन कल्याण पशु विकास सहकारी संस्था लि.	चन्द्रपुर ६	पशु विकास
६	सहकारी संस्था लि.	चन्द्रपुर ८	बचत तथा ऋण
७	वाग्मती बचत तथा ऋण सहकारी संस्था लि.	चन्द्रपुर १	बचत तथा ऋण
८	साथी शिक्षा सहकारी संस्था लि.	चन्द्रपुर ६	शिक्षा
९	कालिका संस्था समुह	चन्द्रपुर २	
१०	युवा स्वरोजगार कृषि सहकारी संस्था लि.	चन्द्रपुर ९	कृषि
११	सदावहार महिला कृषि सहकारी संस्था लि.	चन्द्रपुर २	कृषि
१२	कल्प विशेष डेरी	चन्द्रपुर २	दुग्ध
१३	हातेमालो बचत तथा ऋण सहकारी संस्था लि.	चन्द्रपुर ४	बचत तथा ऋण
१४	मेरो बचत तथा ऋण सहकारी संस्था लि.	चन्द्रपुर ४	बचत तथा ऋण
१५	गुन्जन सुचना तथा संचार सहकारी संस्था लि.	चन्द्रपुर ५	संचार
१६	उन्नती कृषि सहकारी संस्था लि.	चन्द्रपुर ९	कृषि
१७	जय किसान दुग्ध सहकारी संस्था लि.	चन्द्रपुर ९	दुग्ध
१८	हिमालय दुग्ध सहकारी सघं	चन्द्रपुर ५	दुग्ध
१९	बहुउदेश्य महिला जनजागरण सहकारी संस्था लि.	चन्द्रपुर ३	बहुउदेश्य
२०	जय चौतारी दुग्ध सहकारी संस्था लि.	चन्द्रपुर ३	दुग्ध
२१	सफल बचत तथा ऋण सहकारी संस्था लि.	चन्द्रपुर ४	बचत तथा ऋण
२२	चन्डेश्वरी महिला बचत तथा ऋण सहकारी संस्था	चन्द्रपुर २	बचत तथा ऋण
२३	सामुदायिक विकास बचत तथा ऋण सहकारी संस्था लि.	चन्द्रपुर २	बचत तथा ऋण
२४	गणपती बचत तथा ऋण सहकारी संस्था	चन्द्रपुर ४	बचत तथा ऋण
२५	प्रेरणा कृषि सहकारी संस्था लि.	चन्द्रपुर ७	कृषि
२६	असमिता कृषि सहकारी संस्था लि.	चन्द्रपुर ७	कृषि
२७	नाग देवि कृषि सहकारी संस्था लि.	चन्द्रपुर ७	कृषि
२८	दिव्य ज्योती कृषि सहकारी संस्था लि.	चन्द्रपुर ८	कृषि
२९	यातायात मजदुर बचत तथा ऋण सहकारी संस्था लि.	चन्द्रपुर ६	बचत तथा ऋण
३०	शसक्त महिला विकास बचत तथा ऋण सहकारी संस्था लि.	चन्द्रपुर ४	बचत तथा ऋण
३१	सोनामी महिला विकास बचत तथा ऋण सहकारी संस्था लि.	चन्द्रपुर २	बचत तथा ऋण
३२	उन्नतीशिल महिला विकास बचत तथा ऋण सहकारी संस्था लि.	चन्द्रपुर १	बचत तथा ऋण
३३	दलित गरिव जनजाती कृषि सहकारी संस्था लि.	चन्द्रपुर ४	कृषि
३४	शान्ती नगर स्वरोजगार बचत तथा ऋण सहकारी संस्था लि.	चन्द्रपुर ६	बचत तथा ऋण
३५	नवकिरण महिला विकास बचत तथा ऋण सहकारी संस्था लि.	चन्द्रपुर ८	बचत तथा ऋण
३६	श्रीकृष्ण महिला कृषि सहकारी संस्था लि.	चन्द्रपुर ९	कृषि
३७	साना किसान कृषि सहकारी संस्था लि.	चन्द्रपुर ९	कृषि
३८	नेपाल मत्स्य सहकारी संस्था लि.	चन्द्रपुर ८	मत्स्य
३९	जनभावना दुग्ध उत्पादन सहकारी संस्था लि.	चन्द्रपुर ३	दुग्ध
४०	जनजागरण कृषि सहकारी संस्था लि.	चन्द्रपुर ३	कृषि
४१	बहुउदेश्य महिला सहकारी संस्था लि.	चन्द्रपुर ३	बहुउदेश्य
४२	नवज्योति महिला कृषि सहकारी संस्था लि.	चन्द्रपुर ८	कृषि
४३	नारी आवाज कृषि सहकारी संस्था लि.	चन्द्रपुर ४	कृषि
४४	अन्जली कृषि सहकारी संस्था लि.	चन्द्रपुर ४	कृषि
४५	वेतौना कृषि सहकारी संस्था लि.	चन्द्रपुर ८	कृषि
४६	विपत न्युनीकरण सहकारी संस्था लि.	चन्द्रपुर ५	विपत
४७	पारिश्रमिक सामाजिक उद्यमी महिला कृषि सहकारी संस्था लि.	चन्द्रपुर २	उद्यमी
४८	सन्तपुर सामाजिक उद्यमी महिला कृषि सहकारी संस्था लि.	चन्द्रपुर ८	उद्यमी
४९	पुर्ण सहभागीता सामाजिक उद्यमी महिला कृषि सहकारी संस्था लि.	चन्द्रपुर ३	उद्यमी
५०	नवविकास बचत तथा ऋण सहकारी संस्था लि.	चन्द्रपुर ४	बचत तथा ऋण

क्र.स.	सहकारी संस्थाको नाम	ठेगाना	प्रकार
५१	संकल्प बचत तथा ऋण सहकारी संस्था लि.	चन्द्रपुर ५	बचत तथा ऋण
५२	चन्द्रोदय बचत तथा ऋण सहकारी संस्था लि.	चन्द्रपुर ४	बचत तथा ऋण
५३	डाफे बचत तथा ऋण सहकारी संस्था लि.	चन्द्रपुर ४	बचत तथा ऋण
५४	शान्ती नगर स्वरोजगार बचत तथा ऋण सहकारी संस्था लि.	चन्द्रपुर ६	बचत तथा ऋण
५५	रामायण कृषि सहकारी संस्था लि.	चन्द्रपुर ९	कृषि
५६	सनराईज कृषि सहकारी संस्था लि.	चन्द्रपुर ९	कृषि
५७	मनकामना बहुउद्देश्य सहकारी संस्था लि.	चन्द्रपुर ८	बहुउद्देश्य
५८	गुप्तेश्वर कृषि सहकारी संस्था लि.	चन्द्रपुर ८	कृषि
५९	स्वस्तिक बचत तथा ऋण सहकारी संस्था लि.	चन्द्रपुर ४	बचत तथा ऋण
६०	मुल घर कृषि सहकारी संस्था लि.	चन्द्रपुर ९	कृषि
६१	कदम कृषि सहकारी संस्था लि.	चन्द्रपुर १	कृषि
६२	रौतहट बचत तथा ऋण सहकारी संस्था लि.	चन्द्रपुर ४	बचत तथा ऋण
६३	सहकारी संञ्जाल	चन्द्रपुर ४	संञ्जाल
६४	दोभान बचत तथा ऋण सहकारी संस्था लि.	चन्द्रपुर १	बचत तथा ऋण

स्रोत: चन्द्रपुर नगरपालिका सहकारी शाखा २०७६

#### ४.८ व्यापार र व्यवसाय सम्बन्धी विवरण

व्यापार र व्यवसायको सन्दर्भमा कुरा गर्दा यस क्षेत्रमा किराना पसल ४६ वटा, किराना तथा फेन्सी ५, औषधि पसल ३ वटा, मासु पसल १ वटा, मदिरा पसल ६ वटा संचालनमा रहेका छन् । यस सम्बन्धी विस्तृत विवरण अनुसूची-१० मा दिइएको छ ।

व्यापार तथा व्यवसाय संचालक तथा कम्पनीको नाम	वडा नम्बर	व्यापार र व्यवसायको किसिम (* कोड प्रयोग गर्ने)	पसलको प्रकार	व्यापार व्यवसायको स्वामित्व (एकल, साभेदारी र सहकारी)	वार्षिक कारोवार (रु. हजारमा)
यस वन किराना पसल	१	किराना स्टोर	खुद्रा पसल	एकल	
न्यू धिरज मोवाइल	१	मोवाइल पसल	खुद्रा पसल	एकल	
चण्डेश्वरी किराना पसल	१	किराना पसल		एकल	
अशोक होटल	१	होटल		एकल	
थोमस होटल	२	होटल		एकल	
फुलमाया किराना स्टोर	२	खुद्रा किराना		एकल	
रुपा किराना स्टोर	२	खुद्रा किराना		एकल	
न्यू प्रगतिशिल दुध उत्पादन	२	व्यवसाय		एकल	
शुसान्त किराना पसल	२	किराना खुद्रा		एकल	
पौडेल फर्म	२			एकल	
प्रवेश किराना पसल	३			एकल	
जि.पी. ट्रेडर्स	३			एकल	
रेडिमेड फर्निचर उद्योग	३			एकल	
ओम किराना पसल	३			एकल	
आरोही आरती साइकल पसल	३			एकल	
ए.वि. टेलर्स	४			एकल	
तिर्मिल्लिसना इन्टरप्राइजेज	४			एकल	
कुम कुम कस्मेटिक पसल	५			एकल	
चपुर फार्मासिङ्ग सेन्टर	४			एकल	
न्यू फुड सेन्टर	४			एकल	

व्यापार तथा व्यवसाय संचालक तथा कम्पनीको नाम	वडा नम्बर	व्यापार र व्यवसायको किसिम (* कोड प्रयोग गर्ने)	पसलको प्रकार	व्यापार व्यवसायको स्वामित्व (एकल, साभेदारी र सहकारी)	वार्षिक कारोबार (रु. हजारमा)
न्यू फ्रेस चाउमिन	४			एकल	
हाम्रो बजार	५			एकल	
बादल टेलरिङ्ग सेन्टर	५			एकल	
लक्ष्य सुन चाँदी गहना पसल	५			एकल	
आदर्श होटल	५			एकल	
दिल कुमार होटल	५			एकल	
चाँद प्रेस	१			एकल	
चपुर अफसेट	१			एकल	
युनिक ग्राफिक सेन्टर	१			एकल	
एग्रो मेसिनरी	१			एकल	
आइटेक इनिस्टीचुट	१			एकल	
छिमेकी मार्केट	१			एकल	
ए वान फेन्सी स्टोर	१			एकल	
प्रदिप सुन चाँदी पसल	१			एकल	
थापा सब्जी पसल	१			एकल	
प्रभात बुक सेन्टर	१			एकल	
प्रभात हार्ड वेयर	१			एकल	
श्रेष्ठ बुक स्टोर	१			एकल	
शीव सम्भो कोल्ड स्टोर	४			एकल	
नेपाल मेसिनरी हाउस	४			एकल	
मनोज वाच सेन्टर	४			एकल	
न्यू साइकल सेन्टर	४			एकल	
पशुपति होटल	४			एकल	
फिटप टेलर्स	४			एकल	
सवी टेलर्स	४			एकल	
चपुर इलेक्ट्रिकल्स	४			एकल	
नमस्ते इलेक्ट्रिकल्स	४			एकल	
न्यू साई इलेक्ट्रोनिक	४			एकल	
रवि किराना स्टोर	४			एकल	
सिद्धार्थ हार्ड वेयर	४			एकल	

स्रोत : संस्थागत सर्वेक्षण २०७६

#### ४.९ बजार तथा हाट बजार सम्बन्धी विवरण

यस नगर क्षेत्रको प्रमुख बजार चन्द्रपुर हो । यहाँ सबै प्रकारका सामानहरू थोक तथा खुद्रा बिक्री हुने गर्दछ । यस बाहेक सबै वडाहरूको विविध स्थानमा खुद्रा सामानहरू बेचबिखन हुने गर्दछ । यस बाहेक यस क्षेत्रका विभिन्न वडाहरूमा हाट बजारका माध्यमबाट नगरवासीहरूले विभिन्न सामानहरू खरीद बिक्री गर्ने गर्दछन् । ती हाटबजार सम्बन्धी विवरण देहायको तालिकामा दिईएको छ ।

**तालिका ५८: हाट बजार सम्बन्धी विवरण**

बजार स्थलको नाम	वडा नम्बर	हाट बजार लाग्ने बार	उपलब्ध प्रमुख पूर्वाधारहरू	बेचबिखन हुने मालसामानहरू
बजार				
खुद्रा बजार				
हाट बजार				
पौराई ब्रह्मस्थान बजार तथा पशुबध काटमार	१		बाटो, ट्रेस, शौचालय, खानेपानी	फलफूल तथा तरकारी, लत्ताकपडा, पशुपन्छी, भांडावर्तन तथा दैनिक उपभोगका सबै वस्तुहरू
पौराई हाट बजार	१		बाटो, ट्रेस, शौचालय, खानेपानी	
सुनौलो बजार	२		बाटो, ट्रेस, शौचालय, खानेपानी	
वाग्मती बजार	२		बाटो, ट्रेस, शौचालय, खानेपानी	
बन्ठे बजार	२		बाटो, ट्रेस, शौचालय, खानेपानी	
जुडिवेला हाट बजार	२		बाटो, ट्रेस, शौचालय, खानेपानी	
गैडाटार हाटबजार	३		बाटो, ट्रेस, शौचालय, खानेपानी	
चन्द्रनिगाहपुर हाट बजार	४		बाटो, ट्रेस, शौचालय, खानेपानी	
सन्तपुर हाट बजार	६		बाटो, ट्रेस, शौचालय, खानेपानी	
चेतनगर हाट बजार	९		बाटो, ट्रेस, शौचालय, खानेपानी	
बालचनपुर हाट बजार	९		बाटो, ट्रेस, शौचालय, खानेपानी	
डुमरिया हाट बजार	९		बाटो, ट्रेस, शौचालय, खानेपानी	

स्रोत: समूह छलफल तथा जानकारी व्यक्ति अन्तरवार्ता, २०७६

#### ४.१० कृषि तथा पशु सेवासंग सम्बन्धीत सामुदायिक संस्था तथा समूहको विवरण (संख्या)

यस चन्द्रपुर नगरपालिकाका बासिन्दाहरूले कृषक समूह, पशुपालन समूह, व्यवसायिक कृषि फर्म, कृषि सहकारी समूह गठन गरी कार्य गरिरहेका छन । ती समूह तथा फर्महरूमा आवद्ध भएका सदस्यहरू सम्बन्धी विवरण वडागत एवं लैङ्गिक रुपमा देहायको तालिकामा दिइएको छ ।

#### तालिका ५९: कृषि तथा पशु सम्बन्धी सामुदायिक संस्था सम्बन्धी विवरण

वडा नम्बर	कृषक समूह			पशुपालन समूह			व्यवसायिक कृषि फर्म			कृषि सहकारी			एग्रीभेट तथा विउविजन केन्द्र	कोल्ड स्टोर तथा रष्टिक स्टोर	जैविक वा कम्पोष्ट मल उत्पादन केन्द्र
	समूह संख्या	सदस्य म	सदस्य पु	समूह संख्या	सदस्य म	सदस्य पु	फर्म संख्या	सदस्य म	सदस्य पु	सहकारी संख्या	सदस्य म	सदस्य पु			
१	२									३					
२	६	६	३६							५			३		
३			६												
४			३							२					
५													२		
६	१		१										२		
७															
८															
९	२०			७						१५			६	३	०
१०															

स्रोत: समूह छलफल तथा जानकारी व्यक्ति अन्तरवार्ता, २०७६

#### ४.११ घट्ट, मिल तथा सङ्कलन तथा प्रसोधन सम्बन्धी विवरण

यस नगरपालिकामा कुटानी पिसानी मिल, परम्परागत पानी घट्ट, सुधारिएको घट्ट रहेका छन् । कुटानी पिसानीका लागि विद्युत मिल ६३ वटा र पानी घट्ट ३ वटा रहेका छन् । यस सम्बन्धी विवरण वडागत रुपमा देहायको तालिकामा प्रस्तुत गरिएको छ ।

तालिका ६०: घट्ट, मिल, सङ्कलन तथा प्रसोधन सम्बन्धी विवरण

वडा नम्बर	पानी घट्ट संख्या		चिस्यान केन्द्र	कुटानी, पिसानी र पेलानी (मिल) संख्या			सङ्कलन तथा प्रसोधन केन्द्र			विक्री केन्द्र वा कोसेली घर
	परम्परागत	सुधारिएको		पानी मिल	डिजेल मिल	विद्युत मिल	कृषि	जडिबुटी	उद्योग	
१						३				
२	१					९				२
३	२					३				
४						६				
५						५				२
६						३				
७						३				
८						२०				१५
९						११				२
१०										
जम्मा	३					६३				२१

स्रोत: समूह छलफल तथा जानकार व्यक्ति अन्तरवार्ता, २०७६

#### ४.१२ सार्वजनिक जग्गाको विवरण

नगरपालिकामा रहेका सार्वजनिक जमिन रहेको स्थान, जग्गाको क्षेत्रफल तथा हालको अवस्थामा गरिएको उपयोग तथा जग्गाको स्वामित्व सम्बन्धी विवरण वडागत रुपमा देहायको तालिकामा दिइएको छ ।

तालिका ६१: सार्वजनिक जग्गाको विवरण

वडा नम्बर	सार्वजनिक जग्गा रहेको स्थान	जग्गाको क्षेत्रफल (कट्टा)	हालको उपयोग	जग्गाको स्वामित्व
१				
२				
३				
४				

स्रोत: समूह छलफल तथा जानकार व्यक्ति अन्तरवार्ता, २०७६

## परिच्छेद ५: सामाजिक अवस्था

### ५.१ शैक्षिक तथा मानव संशाधन विकास

यस शिर्षक अन्तरगत शैक्षिक स्थितिको बारेका उल्लेख गरिएको छ ।

#### ५.१.१ साक्षरता स्थिति

यस नगरपालिकाको ६ वर्ष भन्दा माथिको जनसंख्याको साक्षरता स्थिति विश्लेषण गर्दा साक्षरता ७७.१६ प्रतिशत र निरक्षरता २२.८४ प्रतिशत छ । पुरुष साक्षरता ५६.२० प्रतिशत रहेको छ भने महिला साक्षरता ४३.८० प्रतिशत रहेको छ । पुरुष निरक्षरता ३५.४ प्रतिशत र महिला निरक्षरता ६४.६ प्रतिशत रहेको छ । साक्षरता तथा निरक्षरता सम्बन्धी विवरण लैङ्गिकताको आधारमा देहायको तालिकामा प्रस्तुत गरिएको छ ।

तालिका ६२: साक्षरता स्थिति

वडा नं.	साक्षरताको स्थिति		निरक्षरता स्थिति		६ वर्ष भन्दा कम उमेर		जम्मा
	पुरुष	महिला	पुरुष	महिला	पुरुष	महिला	
१	२८६६	२२२०	५७२	१०८६	३६८	३०९	७४२१
२	३७८०	३०७१	६९०	१३५९	५६१	५२१	९९८२
३	३०८३	२५७५	७३१	१०९३	३९७	३७३	८२५२
४	३१०२	२५६६	३०७	६८९	३४३	३४४	७३५१
५	३१५१	२४७४	३५३	७२५	४९५	३७७	७५७५
६	३५२४	२८७७	५६८	९४४	४४४	३८३	८७४०
७	२१००	१३९२	७१५	११३४	४१२	३५८	६१११
८	३९२०	३२३४	५०२	१०७०	५४३	४८०	९७४९
९	२९७६	२२१७	४९३	९३३	४३७	४१०	७४६६
१०	२९१३	१८५८	९२६	१६५५	८४६	७३४	८९३२
जम्मा	३१४१५	२४४८४	५८५७	१०६८८	४८४६	४२८९	८१५७९
प्रतिशत	५६.२०	४३.८०	३५.४०	६४.६०			
साक्षरता	७७.१६			निरक्षरता	२२.८४		

#### ५.१.१ शैक्षिकस्तर अनुसार जनसंख्या विवरण

यस नगरपालिकाको बासिन्दाको शिक्षाको स्तर विश्लेषण गर्दा आधारभूत तहको शैक्षिक उपलब्धी हासिल गरेकाहरूको संख्या १५५४२ रहेको छ भने स्नातकोत्तर गर्नेहरूको संख्या १२५० जना मात्र रहेको छ । यस सम्बन्धी विवरण वडागत रूपमा देहाय बमोजिम रहेको छ ।

तालिका ६३: शैक्षिकस्तर अनुसार जनसंख्या विवरण

वडा नं.	शैक्षिकस्तर अनुसार जनसंख्या										
	पूर्व प्राथमिक	आधारभूत	माध्यमिक	स्नातक	स्नातकोत्तर	एम फिल वा माथी	प्राविधिक एसएलसी	साधारण लेखपढ	निरक्षर	कम उमेर	जम्मा
१	२२९	२२३५	१६३६	१४८	४४	१	१०५	८७४	१६७२	४७७	७४२१
२	९५३	१७९९	१३८१	१८७	७३	०	२६३	२६४९	२०७०	६०७	९९८२
३	४४३	१८०३	१३४१	६४	४७	६	२४९	१९५०	१८३४	५१५	८२५२
४	५५८	१८५२	२१४४	५३४	१४४	०	३	७७०	९९७	३४९	७३५१
५	६४८	१४८०	१९३२	३६४	११४	१	१	१४२९	१०८४	५२२	७५७५



वडा नं.	शैक्षिकस्तर अनुसार जनसंख्या										
	पूर्व प्राथमिक	आधारभूत	माध्यमिक	स्नातक	स्नातकोत्तर	एम फिल वा माथी	प्राविधिक एसएलसी	साधारण लेखपढ	निरक्षर	कम उमेर	जम्मा
६	५४४	१८३२	२५४५	३६७	१२०	९	१८	१३२१	१५१८	४६६	८७४०
७	१०२९	४९३	९५३	३०७	७८	५	२	९१३	१८६३	४६८	६१११
८	८१०	१५०४	३१९७	३४५	१०५	०	२	१४६१	१५८६	७३९	९७४९
९	५९२	९९१	१८८०	३३०	११२	२१	२९१	११८६	१४३७	६२६	७४६६
१०	१५७	१५५३	१६०४	४१२	४१३	८	३५	६९७	२६०४	१४४९	८९३२
जम्मा	५९६३	१५५४२	१८६१३	३०५८	१२५०	५१	९६९	१३२५०	१६६६५	६२१८	८१५७९
प्रतिशत	७.३१	१९.०५	२२.८२	३.७५	१.५३	०.०६	१.१९	१६.२४	२०.४३	७.६२	१००

स्रोत: घरपरिवार सर्वेक्षण २०७६

### ५.१.२ शैक्षिक संस्थाहरूको तहगत विवरण

यस नगरपालिकामा १ वटा मदरसा, ३४ वटा आधारभूत विद्यालय तथा १२ वटा माध्यमिक विद्यालयहरू गरी ४६ वटा सार्वजनिक विद्यालयहरू र १० वटा माध्यमिक तह सम्म सञ्चालित संस्थागत विद्यालयहरू रहेका छन्। ती विद्यालयहरूको विस्तृत विवरण अनुसूची ३ मा दिइएको छ।

तालिका ६४: शैक्षिक संस्थाहरूको तहगत विवरण

क्र.सं.	विद्यालयको प्रकार	कक्षा १-८	कक्षा १-१२	जम्मा
१	आधारभूत विद्यालय (सार्वजनिक)	३४		३४
२	माध्यमिक विद्यालय (सार्वजनिक)		१२	१२
३	माध्यमिक विद्यालय (संस्थागत)		१०	१०
जम्मा		३४	२२	५६

स्रोत: संस्थागत सर्वेक्षण २०७६

### ५.१.३ विद्यालयको भौतिक अवस्था सम्बन्धी विवरण

यस नगरपालिकामा १२ वटा माध्यमिक विद्यालय र ३३ वटा आधारभूत विद्यालय तथा १ वटा मदरशा गरी ४६ वटा सार्वजनिक विद्यालयहरूको भवन तथा कोठाहरू तथा माध्यमिक तहसम्म सञ्चालित संस्थागत विद्यालयहरूको भौतिक अवस्था सम्बन्धी विवरण देहायको तालिकामा दिइएको छ। यस बाहेक प्रयोगशाला, पुस्तकालय, खेल मैदान, शौचालय, खानेपानी लगायतका पूर्वाधार सम्बन्धी विस्तृत विवरण विद्यालयगत रूपमा अनुसूची ३ मा दिइएको छ।

तालिका ६५: शैक्षिक संस्थाहरूको भौतिक अवस्था सम्बन्धी विवरण

विद्यालयको किसिम	भवन संख्या		कोठा संख्या	
	पक्की	कच्ची	पक्की	कच्ची
आधारभूत विद्यालय (सार्वजनिक)	६२	४१	१५७	८९
माध्यमिक विद्यालय (सार्वजनिक)	३३	३३	२३०	७४
माध्यमिक विद्यालय (संस्थागत)	२२	१४	२२४	४७
जम्मा	११७	८८	६११	२१०

स्रोत: संस्थागत सर्वेक्षण २०७६

### ५.१.४ शिक्षक विवरण

यस नगरपालिका अन्तर्गत रहेका संस्थागत एवं सार्वजनिक आधारभूत र माध्यमिक विद्यालयहरूमा शिक्षकहरूको स्वीकृत दरबन्दी, कार्यरत शिक्षक, महिला शिक्षक तथा विषयगत शिक्षक सम्बन्धी विवरण देहायको तालिकामा दिइएको छ। यस सम्बन्धी विस्तृत विवरण विद्यालयगत रूपमा **अनुसूची-४** मा दिइएको छ।

तालिका ६६ : विद्यालयमा कार्यरत शिक्षकहरूको विवरण

विद्यालयको किसिम	स्वीकृत दरबन्दी संख्या	आफ्नै श्रोतबाट	कार्यरत शिक्षक संख्या		महिला शिक्षक संख्या		विषयगत शिक्षक संख्या		
			शिक्षक	शिक्षिका	आधारभूत	माध्यमिक	गणित	विज्ञान	अंग्रेजी
आधारभूत विद्यालय (सार्वजनिक)	११५	५२	७६	९०	४०	०	३	१	५
माध्यमिक विद्यालय (सार्वजनिक)	१७४	४९	१५५	६५	४८	१०	९	१३	१५
माध्यमिक विद्यालय (संस्थागत)	२५८	२५८	११७	१४४	१४५	२५	२९	२६	३५
<b>जम्मा</b>	<b>५४७</b>	<b>३५९</b>	<b>३४८</b>	<b>२९९</b>	<b>२३३</b>	<b>३५</b>	<b>४१</b>	<b>४०</b>	<b>५५</b>

स्रोत : संस्थागत सर्वेक्षण २०७६

### ५.१.५ बालविकास केन्द्र सम्बन्धी विवरण

यस नगरपालिका सामुदायिक विद्यालयहरूमा सञ्चालन भएका बाल विकास केन्द्रका भवन, कक्षा कोठा पुस्तकालय र अध्ययन केन्द्र, सिकाई खेल सामग्री, बसाईको अवस्था तथा खेल मैदान सम्बन्धी विवरण देहायको तालिकामा दिइएको छ।

तालिका ६७ : बालविकास केन्द्र सम्बन्धी विवरण

वडा नं	बाल विकास केन्द्र	भवन संख्या		कोठा संख्या		पुस्तकालय र अध्ययन केन्द्र (छ/छैन)	सिकाई खेल सामग्री	बसाईको अवस्था	खेलमैदान क्षेत्रफल (वर्ग कि.मी)
		कुक्कुर	कुक्कुर	कुक्कुर	कुक्कुर				
१	श्री आधारभूत विद्यालय	१		१		छैन	भएको	भएको	४५०
१	श्री जनता प्रा.वि. पौराई	१		१		छैन	भएको	कार्पेट	५०
१	श्री बागमती माध्यमिक विद्यालय गोपालकुट्टी पौराई		१	१		छैन	भएको	कार्पेट	६००
२	श्री नवविनायक सामुदायिक प्राथमिक विद्यालय जुडीबेला	२		२		छैन	छ	छ	
२	श्री माईस्थान सामुदायिक प्राथमिक विद्यालय जुडीबेला		१	१		छैन	छ	छ	०
२	श्री शिशु कल्याण प्रा.वि. मोक्तानटोल			१		छ	छ	छ	
२	श्री माध्यमिक विद्यालय जुडीबेला	१		२		छ	भएको	राम्रो	

वडा नं	बाल विकास केन्द्र	भवन संख्या		कोठा संख्या		पुस्तकालय र अध्ययन केन्द्र (छ/छैन)	सिकाई खेल सामग्री	बसाईको अवस्था	खेलमैदान क्षेत्रफल (वर्ग कि.मी)
		कि.पक्कि	कि.क	कि.पक्कि	कि.क				
२	श्री जनहित प्राथमिक विद्यालय फूलवारी		१	१		छैन	छ	भुइ बसाई	६००
२	दिपज्योति आधारभुत विद्यालय	१		१			छ	राम्रो	४०
२	श्री हिलेश्वर सा.प्रा.वि. हिलेखोला जुडिबेला		१	१		छैन	छ	छ	०
२	श्री महेन्द्र मा.वि. रैयाटोल	१		१		छ	छ	जुट र चकटी	५००
३	श्री जनहित सामुदायिक आधारभुत विद्यालय गैडाटार	१		१		छैन	भएको	भएको	
३	श्री वनदेवी प्राथमिक विद्यालय भुलनटार		१	१		छैन	छ	कार्पेट र चकटी	१६९३.२
४	श्री बसन्त पञ्चमी आधारभुत विद्यालय	१		१		छ	छ	छ	२५०
५	श्री अम्बिका आधारभुत विद्यालय		१	१		छैन	छ	कार्पेट	
५	श्री आधुनिक प्रा.वि. राजपैडा					छैन	छ		७०
६	श्री आधारभुत विद्यालय मोथीयाही	१		१		छैन	छ	कुर्ची वेञ्च	१२५
६	श्री जनभावना प्रा.वि. माथी टोल	१		१		छैन	छ	छ	
६	श्री आधारभुत प्रा.वि. वेल्डी	१		१		छ	छ	छ	
६	जनज्योति मा.वि.	१		१		छ	छ	छ	
७	जनता आधारभुत विद्यालय नयाँवस्ती	१		२		छैन	छ	छ	
७	श्री कालिका मा.वि. वनबहुअरी	०	१	०	१	छैन	छ	छ	९०००
८	श्री बाल कल्याण आधारभुत विद्यालय सन्तपुर	१		१		छैन	छ	छ	१००
८	श्री शिवशक्ति आधारभुत विद्यालय मोतिपुर	१		२		छैन	छ	छ	
८	श्री बसन्त आधारभुत विद्यालय वसन्तपुर	१		१		छैन	छ	छ	२०
८	श्री ओम मा.वि.सन्तपुर (म)	१		१		छैन	छैन	सामान्य	
८	श्री दलित जन जागरण आधारभुत विद्यालय		१	१		छैन	छ	छ	
८	श्री मेनुका सिमसार आधारभुत विद्यालय मर्धर नयाँवस्ती सन्तपुर(म)	१		२		छैन		छ	
९	श्री कृष्ण प्रणामी सामुदायिक प्रा.वि.	१		१		छ	छ	छ	८३६
९	श्री पञ्च आधारभुत विद्यालय चेतनगर (म)	१		१		छ	छ	छ	

वडा नं	बाल विकास केन्द्र	भवन संख्या		कोठा संख्या		पुस्तकालय र अध्ययन केन्द्र (छ/छैन)	सिकाई खेल सामग्री	बसाईको अवस्था	खेलमैदान क्षेत्रफल (वर्ग कि.मी)
		कि.पक्कि	कि.क	कि.पक्कि	कि.क				
९	श्री जनजागृति मा.वि. सिन्दुरेघारी	१		१		छ	छ	कार्पेट र चकटी	१०१६०
९	श्री माध्यमिक विद्यालय डुमरिया(म)	१		१			छ	कार्पेट र चकटी	४००
१०	श्री जनप्रिय प्रा.वि. नयाँटोल	१		१		छैन	छ	छ	११०
१०	श्री प्राथमिक विद्यालय बालुवा(म)	१		१		छैन	छ	छ	
१०	श्री सामुदायिक प्राथमिक विद्यालय	१		१		छैन	छ	छ	
१०	श्री नेपाल राष्ट्रिय प्रा.वि. खौराह सलेमपुर		१		१	छैन	छ	छ	५००
१०	श्री कृष्ण मा.वि. बालचनपुर	१		१		छ	छ	राम्रो	२८००
१०	श्री जनता प्रा.वि. वडेर्वा	१		१		छैन	छ	छ	१७५

स्रोत : संस्थागत सर्वेक्षण २०७६

#### ५.१.६ विद्यालयमा अध्ययन गरीरहेका छात्रछात्राको तहगत विवरण

यस नगरपालिका क्षेत्र भित्र रहेका सामुदायिक विद्यालयहरूमध्ये आधारभूत र माध्यमिक तहमा अध्ययन गर्ने विद्यार्थीहरूको विवरण देहायको तालिकामा दिइएको छ । ती विद्यालयहरूमा अध्ययन गर्ने विद्यार्थीहरूको विवरण विद्यालयगत तथा वडागत रूपमा **अनुसूची-५** मा प्रस्तुत गरिएको छ ।

तालिका ६८ : विद्यालयमा अध्ययनरत विद्यार्थीको तहगत शैक्षिक योग्यता

विद्यालयको किसिम	आधारभूत (१-८)			माध्यमिक (९-१२)			जम्मा		
	छात्रा	छात्र	जम्मा	छात्रा	छात्र	जम्मा	छात्रा	छात्र	जम्मा
आधारभूत विद्यालय (सार्वजनिक)	२७४४	२५७६	५३२०	०	०	०	२७४४	२५७६	५३२०
माध्यमिक विद्यालय (सार्वजनिक)	२६५२	२३५७	५००९	२०६९	१९३४	४००३	४७२१	४२९१	९०१२
माध्यमिक विद्यालय (संस्थागत)	१८९१	२७५४	४६४५	२९३	४५८	७५१	२१८४	३२१२	५३९६
<b>जम्मा</b>	<b>७२८७</b>	<b>७६८७</b>	<b>१४९७४</b>	<b>२३६२</b>	<b>२३९२</b>	<b>४७५४</b>	<b>९६४९</b>	<b>१००७९</b>	<b>१९७२८</b>

स्रोत : संस्थागत सर्वेक्षण २०७६

#### ५.१.७ शैक्षिक गुणस्तर सम्बन्धी विवरण

यस नगरपालिका भित्रका सामुदायिक विद्यालयहरूमा शैक्षिक गुणस्तर कायम गर्न आवश्यक अपांग विद्यार्थी स्रोत कक्षा, CBEGRA कार्यान्वयन, एकीकृत पाठ्यक्रम, इन्टरनेट सुविधा र छुट्टै प्रधानाध्यापक दरबन्दी जस्ता विषयहरूको स्थिति हेर्दा प्राय विद्यालयहरूमा अपाङ्ग विद्यार्थी स्रोत कक्षा तथा छुट्टै प्रधानाध्यापक दरबन्दीको व्यवस्था नभएको देखिन्छ । यस सम्बन्धी विस्तृत विवरण विद्यालयगत रूपमा देहायको तालिकामा प्रस्तुत गरिएको छ ।

तालिका ६९ : शैक्षिक गुणस्तर सम्बन्धी विवरण

वडा नम्बर	विद्यालयको नाम, ठेगाना र किसिम	अपाङ्ग विद्यार्थी स्रोत कक्षा (भएको/नभएको)	CBEGRA कार्यान्वयन (भएको/नभएको)	एकीकृत पाठ्यक्रम (भएको/नभएको)	इन्टरनेट सुविधा (भएको/नभएको)	छुट्टै प्रधानाध्यापक दरबन्दी (भएको/नभएको)
१	श्री आधारभुत विद्यालय	नभएको	नभएको	नभएको	नभएको	नभएको
१	श्री जनता प्रा.वि. पौराई	नभएको	नभएको	नभएको	नभएको	नभएको
१	श्री प्रगतिशिल प्राथमिक विद्यालय डाँडाटोल	नभएको	नभएको	नभएको	नभएको	नभएको
१	श्री बागमती माध्यमिक विद्यालय गोपालकुट्टी पौराई	नभएको	नभएको	नभएको	नभएको	नभएको
२	श्री नवविनायक सामुदायिक प्राथमिक विद्यालय जुडिबेला	नभएको	नभएको	नभएको	नभएको	नभएको
२	श्री माईस्थान सामुदायिक प्राथमिक विद्यालय जुडीबेला	नभएको	नभएको	नभएको	नभएको	नभएको
२	श्री शिशु कल्याण प्रा.वि. मोक्तानटोल	नभएको	नभएको	नभएको	नभएको	नभएको
२	श्री कृषक समुह प्रा.वि.वनटोल	भएको	नभएको	भएको	नभएको	नभएको
२	श्री माध्यमिक विद्यालय जुडीबेला	नभएको	नभएको	भएको	भएको	नभएको
२	श्री जनहित प्राथमिक विद्यालय फूलबारी	नभएको	नभएको	भएको	नभएको	नभएको
२	श्री दिपज्योति आधारभुत विद्यालय	नभएको	नभएको	भएको	नभएको	नभएको
२	श्री हिलेश्वर सा.प्रा.वि. हिलेखोला जुडिबेला	नभएको	नभएको	नभएको	नभएको	भएको
२	श्री महेन्द्र मा.वि. रैयाटोल	नभएको	भएको	नभएको	भएको	नभएको
२	श्री आधारभुत विद्यालय असनवा	नभएको	नभएको	नभएको	नभएको	नभएको
३	श्री जनहित सामुदायिक आधारभुत विद्यालय गैडाटार	नभएको	नभएको	नभएको	नभएको	नभएको
३	श्री वनदेवी प्राथमिक विद्यालय भुलनटार	नभएको	नभएको	नभएको	नभएको	नभएको
३	श्री जनशक्ति माध्यमिक विद्यालय	नभएको	नभएको	भएको	भएको	नभएको
४	श्री बसन्त पञ्चमी आधारभुत विद्यालय	नभएको	नभएको	भएको	नभएको	नभएको
४	श्री दुर्गा माध्यमिक विद्यालय	नभएको	नभएको	भएको	भएको	नभएको
५	श्री अम्बिका आधारभुत विद्यालय	नभएको	नभएको	भएको	भएको	नभएको
५	श्री आधुनिक प्रा.वि. राजपैडा	नभएको	नभएको	नभएको	नभएको	नभएको
६	श्री आधारभुत विद्यालय मोथीयाही	भएको	नभएको	नभएको	नभएको	नभएको
६	श्री जनभावना प्रा.वि. माथी टोल	नभएको	भएको	भएको	नभएको	भएको
६	श्री आधारभुत प्रा.वि. वेल्डी	नभएको	नभएको	नभएको	नभएको	नभएको
६	श्री हातेमालो आधारभुत विद्यालय जंगलटोल	नभएको	नभएको	भएको	नभएको	नभएको

वडा नम्बर	विद्यालयको नाम, ठेगाना र किसिम	अपाङ्ग विद्यार्थी स्रोत कक्षा (भएको/नभएको)	CBEGRA कार्यान्वयन (भएको/नभएको)	एकीकृत पाठ्यक्रम (भएको/नभएको)	इन्टरनेट सुविधा (भएको/नभएको)	छुट्टै प्रधानाध्यापक दरबन्दी (भएको/नभएको)
६	जनज्योति मा.वि.	भएको	भएको	नभएको	भएको	नभएको
७	जनता आधारभुत विद्यालय नयाँवस्ती	नभएको	नभएको	नभएको	नभएको	नभएको
७	श्री कालिका मा.वि. बनबहुअरी	नभएको	भएको	भएको	भएको	नभएको
८	श्री बाल कल्याण आधारभुत विद्यालय सन्तपुर	नभएको	नभएको	नभएको	नभएको	नभएको
८	श्री शिवशक्ति आधारभुत विद्यालय मोतिपुर	नभएको	भएको	भएको	नभएको	भएको
८	श्री बसन्त आधारभुत विद्यालय बसन्तपुर	भएको	भएको	नभएको	भएको	भएको
८	श्री ओम मा.वि.सन्तपुर (म)	नभएको	नभएको	नभएको	नभएको	नभएको
८	श्री दलित जन जागरण आधारभुत विद्यालय	नभएको	भएको	भएको	नभएको	नभएको
८	श्री मेनुका सिमसार आधारभुत विद्यालय मर्धर नयाँवस्ती सन्तपुर(म)	नभएको	नभएको	भएको	नभएको	नभएको
८	श्री सुबलाला भागवत उ.मा.वि. सन्तपुर	भएको	नभएको	भएको	भएको	नभएको
९	श्री कृष्ण प्रणामी सामुदायिक प्रा.वि.	नभएको	नभएको	भएको	नभएको	भएको
९	श्री पञ्च आधारभुत विद्यालय चेतनगर (म)	नभएको	भएको	भएको	नभएको	नभएको
९	श्री जनजागृति मा.वि. सिन्दुरेघारी	नभएको	नभएको	नभएको	भएको	नभएको
९	श्री माध्यमिक विद्यालय डुमरिया(म)	नभएको	नभएको	भएको	भएको	नभएको
१०	श्री जनप्रिय प्रा.वि. नयाँटोल	नभएको	नभएको	भएको	नभएको	नभएको
१०	श्री प्राथमिक विद्यालय बालुवा(म)	नभएको	नभएको	नभएको	नभएको	नभएको
१०	श्री सामुदायिक प्राथमिक विद्यालय	नभएको	नभएको	नभएको	नभएको	नभएको
१०	श्री नेपाल राष्ट्रिय प्रा.वि. खौराह सलेमपुर	नभएको	नभएको	नभएको	नभएको	नभएको
१०	श्री कृष्ण मा.वि. बालचनपुर	नभएको	नभएको	नभएको	भएको	नभएको
१०	श्री जनता प्रा.वि. वडेवा	नभएको	भएको	नभएको	नभएको	नभएको
५	मुनलाइट एकाडेमी आ.मा.वि चन्द्रपुर	भएको	नभएको	भएको	भएको	नभएको
५	माउण्ट एभरेष्ट आवासीय मा.वि. चन्द्रपुर	नभएको	नभएको	नभएको	भएको	नभएको
८	तराई जोन एकेडेमी	नभएको	नभएको	नभएको	भएको	नभएको
५	नमुना अंग्रेजी आवासीय विद्यालय चन्द्रपुर	नभएको	भएको	भएको	भएको	नभएको
८	होलीभिजन एकेडेमी बोडि स्कूल सन्तपुर(म)	नभएको	नभएको	नभएको	भएको	नभएको
३	श्री जीवन ज्योती इलिस स्कूल गैडाटार	नभएको	नभएको	भएको	भएको	नभएको

वडा नम्बर	विद्यालयको नाम, ठेगाना र किसिम	अपाङ्ग विद्यार्थी स्रोत कक्षा (भएको/नभएको)	CBEGRA कार्यान्वयन (भएको/नभएको)	एकीकृत पाठ्यक्रम (भएको/नभएको)	इन्टरनेट सुविधा (भएको/नभएको)	छुट्टै प्रधानाध्यापक दरबन्दी (भएको/नभएको)
६	बाल निकेतन मा.वि. चन्द्रपुर	नभएको	नभएको	भएको	नभएको	नभएको
१०	इभरग्रीन इंग्लिस बोर्डिंग स्कूल बालचनपुर	नभएको	नभएको	भएको	भएको	नभएको
४	चन्द्रज्योती इंग्लिस आवासीय विद्यालय चन्द्रपुर	नभएको	नभएको	भएको	भएको	नभएको
८	न्यू भरना मा.वि. सन्तपुर	भएको	नभएको	भएको	भएको	नभएको

स्रोत : संस्थागत सर्वेक्षण २०७६

### ५.१.१ भर्ना दर, निरन्तरता दर र सिकाई उपलब्धी दर

यस नगरपालिका भित्र रहेका आधारभूत र माध्यमिक विद्यालयहरूको खुद भर्ना दर, निरन्तरता दर, सिकाई उपलब्धी दर तथा उत्तिर्ण दर सम्बन्धी विवरण देहायको तालिकामा दिइएको छ।

तालिका ७० : बालबालिकाको भर्ना, सिकाई उपलब्धी तथा निरन्तरता दर

वडा नम्बर	विद्यालयको नाम, स्थान र किसिम (सामुदायिक, संस्थागत, मदरसा र गुम्बा)	खुद भर्ना दर			निरन्तरता दर			सिकाई उपलब्धी दर			उत्तिर्ण दर		
		पूर्व प्राथमिक	आधारभूत	माध्यमिक	पूर्व प्राथमिक	आधारभूत	माध्यमिक	कक्षा ८	कक्षा १०	कक्षा १२	कक्षा ८	कक्षा १०	कक्षा १२
१	श्री प्रगतिशिल प्राथमिक विद्यालय डाँडाटोल		८४			७७							
१	श्री बाग्मती माध्यमिक विद्यालय गोपालकुट्टी पौराई				६९.२३	८६.४४	८७.४						
२	श्री शिशु कल्याण प्रा.वि. मोक्तानटोल	१००	१००		६०	५०		४६			१००		
२	श्री दिपज्योति आधारभूत विद्यालय		७६										
२	श्री हिलेश्वर सा.प्रा.वि. हिलेखोला जुडिवेला	१४											
२	श्री आधारभूत विद्यालय असनवा							७२			१००		
३	श्री जनशक्ति माध्यमिक विद्यालय	९०	२७.९५	१३.९५	९०	८७.०९	९१.०४	५८.९८			१००		
४	श्री बसन्त पञ्चमी आधारभूत विद्यालय				९०	९७		५७			१००		
४	श्री दुर्गा माध्यमिक विद्यालय							५१	५२		९६	९७	
४	श्री जामिया ईस्लामिया मदरसा	४५	३५		९३	६६							
५	श्री अम्बिका आधारभूत विद्यालय	३१	४२.२		३१	३८.२							
६	श्री आधारभूत विद्यालय मोथीयाही										३०		
६	श्री आधारभूत प्रा.वि. वेल्डी	१३	१७		१३	१७							
७	श्री जनता आधारभूत विद्यालय नयाँवस्ती	६१	२५३		४२	२१३							
८	श्री शिवशक्ति आधारभूत विद्यालय मोतिपुर	१८	१										

वडा नम्बर	विद्यालयको नाम, स्थान र किसिम (सामुदायिक, संस्थागत, मदरसा र गुम्बा)	खुद भर्ना दर			निरन्तरता दर			सिकाई उपलब्धी दर			उत्तिर्ण दर		
		पूर्व प्राथमिक	आधारभूत	माध्यमिक	पूर्व प्राथमिक	आधारभूत	माध्यमिक	कक्षा ८	कक्षा १०	कक्षा १२	कक्षा ८	कक्षा १०	कक्षा १२
८	श्री मेनुका सिमसार आधारभूत विद्यालय मर्धर नयाँवस्ती सन्तपुर(म)	२५	२५										
९	श्री माध्यमिक विद्यालय डुमरिया(म)	४५	२७	८९	३३	३६९	४६	३४	३५	४९			
१०	श्री नेपाल राष्ट्रिय प्रा.वि. खौराह सलेमपुर	२२	४		२९	११४							
५	नमुना अंग्रेजी आवासीय विद्यालय चन्द्रपुर	८९	३५	५									
३	श्री जीवन ज्योती इलिस स्कूल गैडाटार	६६	२२			६६		२९					
६	बाल निकेतन मा.वि. चन्द्रपुर							८६			८६	९३	९२
१०	इभरग्रीन इंग्लिस बोर्डिंग स्कूल बालचनपुर	५५	१०	५	९०	९०	९५	८५	९०		५९	६०	
४	चन्द्रज्योती इंग्लिस आवासीय विद्यालय चन्द्रपुर		९२		९४	९९	७०	७५	७६	-	९	०	९८

स्रोत : संस्थागत सर्वेक्षण २०७६

### ५.१.२ विद्यार्थी उत्तिर्ण दर

यस नगरपालिकामा गत शैक्षिक वर्ष २०७५ मा आधारभूत शिक्षा पुरा गर्ने विद्यार्थी, छात्रवृत्ती वा अन्य सुविधा पाउने विद्यार्थी, दिवा खाजा खान पाउने विद्यार्थीहरू सम्बन्धी विवरण देहायको तालिकामा दिइएको छ । यस सम्बन्धी थप विवरण विद्यालयगत एवं वडागत रूपमा अनुसूची-६ मा रहेको दिइएको छ ।

तालिका ७१ : आधारभूत तह उत्तिर्ण गर्ने बालबालिका

क्र.स.	विद्यालयको नाम, स्थान र किसिम (सामुदायिक, संस्थागत, मदरसा, गुम्बा)	जम्मा विद्यार्थी		आधारभूत शिक्षा पुरा गर्ने विद्यार्थी		छात्रवृत्ती वा अन्य सुविधा पाउने विद्यार्थी		दिवा खाजा खान पाउने विद्यार्थी	
		छात्र	छात्रा	छात्र	छात्रा	छात्र	छात्रा	छात्र	छात्रा
१	आधारभूत विद्यालय	२१३९	२३२३	८५२	७८८	९४४	१६२८	२०७२	२१६७
२	माध्यमिक विद्यालय	२४६२	२८७०	६७९	६९३	५४८	१६३७	९५४	१०८८
जम्मा		४६०१	५१९३	१५३१	१४८१	१४९२	३२६५	३०२६	३२५५

स्रोत : संस्थागत सर्वेक्षण २०७६

### ५.१.३ सामुदायिक बालक्लब विवरण

यस नगरपालिकामा ११ वटा सामुदायिक बालक्लबहरू रहेका छन् । ती क्लबहरूमा आवद्ध भएका बालबालिकाहरूको संख्या तथा बाल क्लबहरूको नाम तथा ठेगाना देहायको तालिकामा दिइएको छ ।

तालिका ७२ : सामुदायिक बालक्लबहरूको विवरण

बाल क्लबको नाम	ठेगाना	सदस्य संख्या संख्या	
		बालक	बालिका



बाल क्लबको नाम	ठेगाना	सदस्य संख्या संख्या	
		बालक	बालिका
जम्मा			

स्रोत : संस्थागत सर्वेक्षण २०७६

#### ५.१.४ विद्यालय शान्ति क्षेत्र र विद्यालय सुधार योजना विवरण

यस नगरपालिकामा रहेका सामुदायिक विद्यालयहरूमा विद्यालय शान्ति क्षेत्र कार्यान्वयनको अवस्था, विद्यालय सुधार योजना अद्यावधिक सम्बन्धी विवरण, बाल क्लबको गठन तथा बालमैत्री शिक्षण विधिको प्रयोग सम्बन्धी विवरण देहायको तालिकामा दिइएको छ।

तालिका ७३ : विद्यालय शान्ति क्षेत्र र बालमैत्री शिक्षण विधि सम्बन्धी विवरण

वडा नम्बर	विद्यालयको नाम र ठेगाना	विद्यालय शान्ति क्षेत्र कार्यान्वयन (भएको/ नभएको)	विद्यालय सुधार योजना अद्यावधिक (भएको/ नभएको)	बाल क्लब गठन (भएको/ नभएको)	बालमैत्री शिक्षण विधिको प्रयोग (भएको/नभएको)
१	श्री आधारभुत विद्यालय	भएको	भएको	भएको	भएको
१	श्री जनता प्रा.वि. पौराई	भएको	भएको	नभएको	भएको
१	श्री प्रगतिशिल प्राथमिक विद्यालय डाँडाटोल	नभएको	भएको	नभएको	भएको
१	श्री बाग्मती माध्यमिक विद्यालय गोपालकुट्टी पौराई	नभएको	भएको	भएको	भएको
२	श्री नवविनायक सामुदायिक प्राथमिक विद्यालय जुडिबेला	भएको	नभएको	नभएको	भएको
२	श्री माईस्थान सामुदायिक प्राथमिक विद्यालय जुडीबेला	भएको	नभएको	भएको	भएको
२	श्री शिशु कल्याण प्रा.वि. मोक्तानटोल	भएको	भएको	नभएको	भएको
२	श्री कृषक समूह प्रा.वि. वनटोल	भएको	नभएको	भएको	भएको
२	श्री माध्यमिक विद्यालय जुडीबेला	भएको	नभएको	भएको	भएको
२	श्री जनहित प्राथमिक विद्यालय फूलबारी	भएको	भएको	नभएको	भएको
२	श्री दिपज्योति आधारभुत विद्यालय	भएको	नभएको	भएको	भएको
२	श्री हिलेश्वर सा.प्रा.वि. हिलेखोला जुडिबेला	भएको	भएको	भएको	भएको
२	श्री महेन्द्र मा.वि. रैयाटोल	भएको	भएको	भएको	भएको
२	श्री आधारभुत विद्यालय असनवा	भएको	भएको	भएको	भएको
३	श्री जनहित सामुदायिक आधारभुत विद्यालय गैडाटार	भएको	भएको	नभएको	भएको

वडा नम्बर	विद्यालयको नाम र ठेगाना	विद्यालय शान्ति क्षेत्र कार्यान्वयन (भएको/ नभएको)	विद्यालय सुधार योजना अद्यावधिक (भएको/ नभएको)	बाल क्लब गठन (भएको/ नभएको)	बालमैत्री शिक्षण विधिको प्रयोग (भएको/नभएको)
३	श्री वनदेवी प्राथमिक विद्यालय भुलनटार	भएको	भएको	भएको	भएको
३	श्री जनशक्ति माध्यमिक विद्यालय	भएको	भएको	भएको	भएको
४	श्री बसन्त पञ्चमी आधारभुत विद्यालय	भएको	भएको	भएको	भएको
४	श्री दुर्गा माध्यमिक विद्यालय	भएको	भएको	भएको	भएको
४	श्री जामिया ईस्लामिया मदरसा	भएको	नभएको	नभएको	भएको
५	श्री अम्बिका आधारभुत विद्यालय	भएको	भएको	भएको	भएको
५	श्री आधुनिक प्रा.वि. राजपैडा	भएको	भएको	भएको	भएको
६	श्री आधारभुत विद्यालय मोथीयाही	भएको	भएको	भएको	भएको
६	श्री जनभावना प्रा.वि. माथी टोल	भएको	भएको	नभएको	भएको
६	श्री आधारभुत प्रा.वि. वेल्डी	भएको	भएको	भएको	भएको
६	श्री हातेमालो आधारभुत विद्यालय जंगलटोल	भएको	भएको	भएको	भएको
६	जनज्योति मा.वि.	नभएको	नभएको	भएको	भएको
७	जनता आधारभुत विद्यालय नयाँवस्ती	भएको	नभएको	भएको	भएको
७	श्री कालिका मा.वि. बनबहुअरी	भएको	भएको	भएको	भएको
८	श्री बाल कल्याण आधारभुत विद्यालय सन्तपुर	नभएको	नभएको	नभएको	नभएको
८	श्री शिवशक्ति आधारभुत विद्यालय मोतिपुर	भएको	भएको	भएको	भएको
८	श्री बसन्त आधारभुत विद्यालय वसन्तपुर	भएको	भएको	भएको	भएको
८	श्री ओम मा.वि.सन्तपुर (म)	भएको	नभएको	नभएको	नभएको
८	श्री दलित जन जागरण आधारभुत विद्यालय	भएको	भएको	भएको	भएको
८	श्री मेनुका सिमसार आधारभुत विद्यालय मर्धर नयाँवस्ती सन्तपुर(म)	भएको	भएको	नभएको	भएको
८	श्री सुबलाला भागवत उ.मा.वि. सन्तपुर	भएको	भएको	भएको	भएको
९	श्री कृष्ण प्रणामी सामुदायिक प्रा.वि.	भएको	नभएको	भएको	भएको
९	श्री पञ्च आधारभुत विद्यालय चेतनगर (म)	भएको	भएको	नभएको	नभएको
९	श्री जनजागृति मा.वि. सिन्दुरेघारी	भएको	भएको	भएको	भएको

वडा नम्बर	विद्यालयको नाम र ठेगाना	विद्यालय शान्ति क्षेत्र कार्यान्वयन (भएको/ नभएको)	विद्यालय सुधार योजना अद्यावधिक (भएको/ नभएको)	बाल क्लब गठन (भएको/ नभएको)	बालमैत्री शिक्षण विधिको प्रयोग (भएको/नभएको)
९	श्री माध्यमिक विद्यालय डुमरिया(म)	भएको	भएको	भएको	भएको
१०	श्री जनप्रिय प्रा.वि. नयाँटोल	नभएको	भएको	भएको	भएको
१०	श्री प्राथमिक विद्यालय बालुवा(म)	भएको	भएको	भएको	भएको
१०	श्री सामुदायिक प्राथमिक विद्यालय	भएको	भएको	भएको	भएको
१०	श्री नेपाल राष्ट्रिय प्रा.वि. खौराह सलेमपुर	भएको	भएको	भएको	भएको
१०	श्री कृष्ण मा.वि. बालचनपुर	भएको	भएको	भएको	भएको
१०	श्री जनता प्रा.वि. वडेर्वा	भएको	भएको	भएको	भएको
५	मुनलाइट एकाडेमी आ.मा.वि चन्द्रपुर	भएको	भएको	भएको	भएको
५	माउण्ट एभरेष्ट आवासीय मा.वि. चन्द्रपुर	भएको	भएको	भएको	भएको
८	तराई जोन एकेडेमी	भएको	भएको	भएको	भएको
५	नमुना अंग्रेजी आवासीय विद्यालय चन्द्रपुर	भएको	भएको	भएको	भएको
८	होलीभिजन एकेडेमी बोर्डि स्कूल सन्तपुर(म)	भएको	भएको	भएको	भएको
३	श्री जीवन ज्योती इलिस स्कूल गैडाटार	भएको	भएको	भएको	भएको
६	बाल निकेतन मा.वि. चन्द्रपुर	भएको	भएको	भएको	भएको
१०	इभरग्रीन इंग्लीस बोर्डिंग स्कूल बालचनपुर	भएको	भएको	भएको	भएको
४	चन्द्रज्योती इंग्लीस आवासीय विद्यालय चन्द्रपुर	भएको	भएको	भएको	भएको
८	न्यू भरता मा.वि. सन्तपुर	भएको	भएको	भएको	भएको

स्रोत : संस्थागत सर्वेक्षण २०७६

### ५.१.५ बालविकास केन्द्रमा अध्ययन गर्ने बालबालिका तथा भौतिक सुविधा सम्बन्धी विवरण

यस नगरपालिकामा रहेका सामुदायिक विद्यालयहरूमा सञ्चालनमा ल्याएको बालविकास केन्द्रमा अध्ययन गर्ने विभिन्न उमेर समूहका बालबालिका तथा बालविकास केन्द्रको भौतिक पूर्वाधार सम्बन्धी विवरण देहायको तालिकामा प्रस्तुत गरिएको छ ।

**तालिका ७४ : बालविकास केन्द्रमा अध्ययन गर्ने बालबालिका**

वडा नम्बर	बाल विकास केन्द्र	भवन संख्या		कोठा संख्या		पुस्तकालय र अध्ययन केन्द्र (छ/छैन)	सिकाई खेल सामग्री	बसाईको अवस्था	खेल मैदान क्षेत्रफल (वर्ग कि.मी)
		पक्की	फाँक	पक्की	फाँक				
१	श्री आधारभुत विद्यालय	१		१		छैन	भएको	भएको	४५०
१	श्री जनता प्रा.वि. पौराई	१		१		छैन	भएको	कार्पेट	५०
१	श्री बागमती माध्यमिक विद्यालय गोपालकुट्टी पौराई		१		१	छैन	भएको	कार्पेट	६००
२	श्री नवविनायक सामुदायिक प्राथमिक विद्यालय जुडिबेला	२		२		छैन	छ	छ	
२	श्री माईस्थान सामुदायिक प्राथमिक विद्यालय जुडीबेला		१		१	छैन	छ	छ	०
२	श्री शिशु कल्याण प्रा.वि. मोक्तानटोल				१	छ	छ	छ	
२	श्री माध्यमिक विद्यालय जुडीबेला	१		२		छ	भएको	राम्रो	
२	श्री जनहित प्राथमिक विद्यालय फूलवारी		१		१	छैन	छ	भुइ बसाई	६००
२	द्विपज्योति आधारभुत विद्यालय	१		१			छ	राम्रो	४०
२	श्री हिलेश्वर सा.प्रा.वि. हिलेखोला जुडिबेला		१		१	छैन	छ	छ	०
२	श्री महेन्द्र मा.वि. रैयाटोल	१		१		छ	छ	जुट र चकटी	५००
२	श्री आधारभुत विद्यालय असनवा		१		१	छैन	छ	कार्पेट	१८५६
३	श्री जनहित सामुदायिक आधारभुत विद्यालय गैडाटार	१		१		छैन	भएको	भएको	
३	श्री वनदेवी प्राथमिक विद्यालय भुलनटार		१		१	छैन	छ	कार्पेट र चकटी	१६९३.२
४	श्री बसन्त पञ्चमी आधारभुत विद्यालय	१		१		छ	छ	छ	२५०
४	श्री दुर्गा माध्यमिक विद्यालय	१		२		छैन	छ	कार्पेट	
४	श्री जामिया ईस्लामिया मदरसा	३		८					
५	श्री अम्बिका आधारभुत विद्यालय		१		१	छैन	छ	कार्पेट	
५	श्री आधुनिक प्रा.वि. राजपैडा					छैन	छ		७०
६	श्री आधारभुत विद्यालय मोथीयाही	१		१		छैन	छ	कुर्ची बेञ्च	१२५
६	श्री जनभावना प्रा.वि. माथी टोल	१		१		छैन	छ	छ	
६	श्री आधारभुत प्रा.वि. वेल्डी	१		१		छ	छ	छ	
६	श्री हातेमालो आधारभुत विद्यालय जंगलटोल	१		१		छैन	छैन	छ	छ
६	जनज्योति मा.वि.	१		१		छ	छ	छ	
७	जनता आधारभुत विद्यालय नयाँवस्ती	१		२		छैन	छ	छ	
७	श्री कालिका मा.वि. बनबहुअरी	०	१	०	१	छैन	छ	छ	९०००

वडा नम्बर	बाल विकास केन्द्र	भवन संख्या		कोठा संख्या		पुस्तकालय र अध्ययन केन्द्र (छ/छैन)	सिकाई खेल सामग्री	बसाईको अवस्था	खेल मैदान क्षेत्रफल (वर्ग कि.मी)
		पक्का	फाँट	पक्का	फाँट				
८	श्री बाल कल्याण आधारभुत विद्यालय सन्तपुर	१		१		छैन	छ	छ	१००
८	श्री शिवशक्ति आधारभुत विद्यालय मोतिपुर	१		२		छैन	छ	छ	
८	श्री बसन्त आधारभुत विद्यालय वसन्तपुर	१		१		छैन	छ	छ	२०
८	श्री ओम मा.वि.सन्तपुर (म)	१		१		छैन	छैन	सामान्य	
८	श्री दलित जन जागरण आधारभुत विद्यालय		१		१	छैन	छ	छ	
८	श्री मेनुका सिमसार आधारभुत विद्यालय मर्धर नयाँवस्ती सन्तपुर(म)	१		२		छैन		छ	
८	श्री सुबलाला भागवत उ.मा.वि. सन्तपुर	१		२		छ	छ	छ	छ
९	श्री कृष्ण प्रणामी सामुदायिक प्रा.वि.	१		१		छ	छ	छ	८३६
९	श्री पञ्च आधारभुत विद्यालय चेतनगर (म)	१		१		छ	छ	छ	
९	श्री जनजागृति मा.वि. सिन्दुरेघारी	१		१		छ	छ	कार्पेट र चकटी	१०१६०
९	श्री माध्यमिक विद्यालय डुमरिया(म)	१		१		छ	छ	कार्पेट र चकटी	४००
१०	श्री जनप्रिय प्रा.वि. नयाँटोल	१		१		छैन	छ	छ	११०
१०	श्री प्राथमिक विद्यालय बालुवा(म)	१		१		छैन	छ	छ	
१०	श्री सामुदायिक प्राथमिक विद्यालय	१		१		छैन	छ	छ	
१०	श्री नेपाल राष्ट्रिय प्रा.वि. खौराह सलेमपुर		१		१	छैन	छ	छ	५००
१०	श्री कृष्ण मा.वि. बालचनपुर	१		१		छ	छ	राम्रो	२८००
१०	श्री जनता प्रा.वि. वडेवाँ	१		१		छैन	छ	छ	१७५
५	मुनलाइट एकाडेमी आ.मा.वि चन्द्रपुर	१		१		छ	छ	राम्रो	
५	माउण्ट एभरेष्ट आवासीय मा.वि. चन्द्रपुर	६		१८		छ	छ	छ	
८	तराई जोन एकेडेमी		१	४		छ	छ	छ	२०००
५	नमुना अंग्रेजी आवासीय विद्यालय चन्द्रपुर	१		२		छ	छ	छ	
८	होलीभिजन एकेडेमी बोर्डिङ स्कूल सन्तपुर(म)					छ	छ	छ	
३	श्री जीवन ज्योती इलिस स्कूल गैडाटार	१	१			छ	छ	छ	४५००
६	बाल निकेतन मा.वि. चन्द्रपुर	२		३		छ	छ	छ	५
१०	इभरग्रीन इंग्लीस बोर्डिङ स्कूल बालचनपुर	१	२	५	३	छ	छ	छ	६२५
४	चन्द्रज्योती इंग्लीस आवासीय विद्यालय चन्द्रपुर	१		७		छ	छ	छ	१२००

**५.१.६ छात्रवृत्ति तथा अन्य लक्षित सुविधा उपलब्धताको अवस्था (छात्रवृत्ति, बाल अनुदान, दिवाखाजा)**

यस नगरपालिकामा रहेका सामुदायिक विद्यालयहरूमा अध्ययन गर्ने विद्यार्थीहरूलाई दिइने दलित अपाङ्गता, विपन्नता, जेहेन्दार तथा अन्य छात्रवृत्ति सम्बन्धी विवरण देहायको तालिकामा दिइएको छ। यस सम्बन्धी थप विवरण **अनुसूची-७** मा दिइएको छ।

**तालिका ७५ : विद्यालयमा छात्रवृत्ति तथा अन्य सुविधा सम्बन्धी विवरण**

विद्यालयको नाम र ठेगाना ( किसिम र तह)	छात्रवृत्तिको किसिम अनुसार										
	दलित		अपाङ्ग		छात्रा	विपन्न		जेहेन्दार		अन्य सुविधा	
	छात्र	छात्रा	छात्र	छात्रा		छात्र	छात्रा	छात्र	छात्रा	छात्र	छात्रा
आधारभूत विद्यालय (सार्वजनिक)	५०१	५५७	८	११	६५३	२७२	४३४	२३	११४	२२७	२७५
माध्यमिक विद्यालय (सार्वजनिक)	५३७	५७५	४४	५०	९१३	२९२	३३८	१०७०	१७८	७३	७७
माध्यमिक विद्यालय (संस्थागत)	५१	५०	२०	१९	१०१	७२	७५	९६	१०५	६२	५७
<b>जम्मा</b>	<b>१०८९</b>	<b>११८२</b>	<b>७२</b>	<b>८०</b>	<b>१६६७</b>	<b>६३६</b>	<b>८४७</b>	<b>११८९</b>	<b>३९७</b>	<b>३६२</b>	<b>४०९</b>

**५.२ स्वास्थ्य तथा पोषण**

यस अध्यायमा यहाँका बासिन्दाहरूको स्वास्थ्य तथा पोषण सम्बन्धी विवरणहरू उल्लेख गरिएको छ।

**५.२.१ स्वास्थ्य संस्था (अस्पताल, प्राथमिक स्वास्थ्य केन्द्र, स्वास्थ्य चौकी र आयुर्वेद केन्द्र) को विवरण**

यस नगरपालिकामा रहेका स्वास्थ्य संस्थाहरूमा सञ्चालन भएका प्रसुती सेवा, ल्याव, क्लिनिक, एक्सरे, परिवार नियोजन, खोप सेवा सम्बन्धी विवरण देहायको तालिकामा दिइएको छ।

**तालिका ७६ : स्वास्थ्य संस्था सम्बन्धी विवरण**

स्वास्थ्य संस्थाको नाम र ठेगाना	वडा नम्बर	संस्थाको प्रकार★	स्वास्थ्यकर्मी		शैया संख्या	उपलब्ध सेवा तथा सुविधा (उपलब्ध छ/छैन)						
			स्विकृत दरबन्दी	कार्यरत		प्रसुती सेवा	ल्याव	क्लिनिक	एक्सरे	परिवार नियोजन	खोप सेवा	एससिटि
चन्द्रनिगाहपुर अस्पताल	५	अस्पताल	२८	२८	१५	छ	छ	छ	छ	छ	छ	छैन
सहरी स्वास्थ्य केन्द्र	७	स्वस्थ चौकी	२	२	छैन	छैन	छैन	छ	छैन	छ	छ	छैन
स्वस्थ चौकी सन्तपुर	८	स्वस्थ चौकी	६	६	छैन	छ	छ	छ	छैन	छ	छ	छैन
स्वस्थ चौकी डुमरिया	९/१०	स्वास्थ्य चौकी	६	६	छैन	छ	छैन	छ	छैन	छ	छ	छैन
शहरी स्वास्थ्य एकाई गैडाटार	३	स्वास्थ्य एकाई	छैन	छैन	छैन	छैन	छैन	छ	छैन	छ	छ	छैन
जुडीवेला स्वास्थ्य चौकी	२	स्वास्थ्य चौकी	६	६	छैन	छैन	छैन	छ	छैन	छ	छ	छैन
पौराई स्वास्थ्य चौकी	१	स्वास्थ्य चौकी	६	६	छैन	छैन	छैन	छ	छैन	छ	छ	छैन
शहरी स्वास्थ्य केन्द्र बन वहुअरी	७	स्वास्थ्य चौकी	२	२	छैन	छैन	छैन	छ	छैन	छ	छ	छैन
शहरी स्वास्थ्य केन्द्र सिन्धुरेघारी	९	स्वास्थ्य चौकी	२	२	छैन	छैन	छैन	छ	छैन	छ	छ	छैन

### ५.२.२ स्वास्थ्य संस्थामा उपलब्ध तथा कार्यरत चिकित्सक, स्वास्थ्यकर्मी र अन्य जनशक्ति विवरण

यस नगरपालिकामा रहेका स्वास्थ्य संस्थाहरूमा कार्यरत विशेषज्ञ चिकित्सक, सामान्य चिकित्सक, स्वास्थ्यकर्मी र अन्य जनशक्ति सम्बन्धी विवरण स्वास्थ्य संस्था अनुसार देहायको तालिकामा दिइएको छ ।

तालिका ७७: स्वास्थ्य संस्था कार्यरत जनशक्ति सम्बन्धी विवरण

स्वास्थ्य संस्थाको नाम र ठेगाना	वडा नम्बर	प्रकार	कार्यरत स्वास्थ्यकर्मीको संख्या							
			विशेषज्ञ चिकित्सक	सामान्य चिकित्सक	हे.अ.	नर्स	अहेव	अनमी	ल्याव टेक्निसियन	अन्य
चन्द्रनिगाहपुर अस्पताल	५	अस्पताल	छैन	४	१	४	३	४	१	६
सहरी स्वास्थ्य केन्द्र वन बहुअरी	७	स्वास्थ्य चौकी	छैन	छैन	छैन	छैन	१	१	छैन	छैन
स्वस्थ चौकी सन्तपुर	८	स्वास्थ्य चौकी	छैन	छैन	१	छैन	३	२	छैन	छैन
स्वास्थ्य चौकी डुमरीया	९/१०	स्वास्थ्य चौकी	छैन	छैन	१	छैन	३	२	छैन	छैन
शहरी स्वास्थ्य एकाई गौडाटार	३	स्वास्थ्य इकाई	छैन	छैन	छैन	छैन	१	१	छैन	छैन
स्वास्थ्य चौकी पौराई	२	स्वास्थ्य चौकी	छैन	छैन	१	छैन	२	२	छैन	१
स्वास्थ्य चौकी जुडीबेला	१	स्वास्थ्य चौकी	छैन	छैन	१	छैन	३	२	छैन	छैन
स्वास्थ्य चौकी सिन्धुरेघारी	९	स्वास्थ्य चौकी	छैन	छैन	छैन	छैन	१	१	छैन	छैन

स्रोत : संस्थागत सर्वेक्षण २०७६

### ५.२.३ प्राथमिक स्वास्थ्य सेवामा पुग्न लाग्ने समय

यस नगरपालिकाका प्रमुख वस्तीहरूबाट स्वास्थ्य संस्थामा आइपुग्न लाग्ने समयको आधारमा विश्लेषण गर्दा २ घण्टा भन्दा बढि समय लाग्ने ६५६ घरपरिवार १ घण्टामा पुग्ने ३२४९ घरपरिवार, ३० मिनेटमा पुग्ने ७६८७ घरपरिवार र १५ मिनेट समयमै आइपुग्न सक्ने घरपरिवार ४९९७ रहेको देखिन्छ । यस सम्बन्धी विवरण वडागत रूपमा देहायको तालिकामा प्रस्तुत गरिएको छ ।

तालिका ७८: प्राथमिक स्वास्थ्य सेवामा पहुँचको अवस्था

वडा नम्बर	घरबाट अस्पताल पुग्न लाग्ने समयको आधारमा घरधुरी संख्या				
	१५ मिनेट भन्दा कम	३० मिनेट सम्म	१ घण्टा	२ घण्टा वा सो भन्दा बढी	जम्मा
१	४०९	५०३	४७७	४८	१४३७
२	१९०	१२५०	५९७	११	२०४८
३	२१	२४०	७४१	५४१	१५४३
४	५०५	८६९	३२	०	१४०६
५	११००	५१६	७५	०	१६९१
६	७०७	९३८	९०	०	१७३५
७	४३	११३२	१०७	०	१२८२
८	६५३	४१७	७८३	७	१८६०
९	१०६२	३०४	२०	२	१३८८
१०	३०७	१५१८	३२७	४७	२१९९
जम्मा	४९९७	७६८७	३२४९	६५६	१६५८९
प्रतिशत	३०.१२	४६.३४	१९.५९	३.९५	१००

स्रोत: घरपरिवार सर्वेक्षण २०७६

### ५.२.४ घरमा विरामी परेमा सबैभन्दा पहिले जाने स्थानको आधारमा घरधुरी संख्या

यस नगरपालिकाका विरामी परेको अवस्थामा उपचारकालागि जाने स्थानका आधारमा घरपरिवारलाई विश्लेषण गर्दा स्वास्थ्य चौकी जाने ४१.२४ प्रतिशत, अस्पताल जाने ३२.४४, औषधि पसल जाने २१.३६ प्रतिशत रहेका छन् । यस सम्बन्धी विवरण वडागत रूपमा देहायको तालिकामा प्रस्तुत गरिएको छ ।

तालिका ७९ :विरामी पर्दा उपचारकालागि जाने स्थान सम्बन्धी विवरण

वडा नम्बर	घरमा विरामी परेमा सबैभन्दा पहिले जाने स्थानको आधारमा घरधुरी संख्या						
	धामी भकारी	औषधि पसल	स्वास्थ्य चौकी	अस्पताल	वैद्य	अन्य	जम्मा
१	१७	२३	१७	१३७७	२	१	१४३७
२	१३२	५६	१३४८	५०६	३	३	२०४८
३	५७२	३५१	४३३	१८७	०	०	१५४३
४	८	२४९	८१८	३३१	०	०	१४०६
५	५३	२१९	१०४७	३६५	७	०	१६९१
६	७	२४३	९३१	५५३	१	०	१७३५
७	१	२९९	८६१	११५	६	०	१२८२
८	०	५	२१	१८३१	३	०	१८६०
९	२	२१८	११३७	३१	०	०	१३८८
१०	३	१८८१	२२९	८६	०	०	२१९९
जम्मा	७९५	३५४४	६८४२	५३८२	२२	४	१६५८९
प्रतिशत	४.७९	२१.३६	४१.२४	३२.४४	०.१३	०.०२	१००

### ५.२.५ उपलब्ध स्वास्थ्य सेवा तथा सुविधाहरू

यस नगरपालिकाका स्वास्थ्य चौकीहरूमा उपलब्ध गरिएका सुरक्षित मातृत्व, पोषण सेवा, रक्त संचार, फार्मसी, आँखा, उपचार सोवा, स्वास्थ्य शिक्षण सेवा लगायतका अन्य परामर्श सेवा सुविधा सम्बन्धी विवरण स्वास्थ्य चौकी अनुसार देहायको तालिकामा प्रस्तुत गरिएको छ ।

तालिका ८० :स्वास्थ्य संस्थामा उपलब्ध सेवाहरू सम्बन्धी विवरण

स्वास्थ्य संस्थाको नाम र ठेगाना	वडा नम्बर	संस्थाको प्रकार	अन्य स्वास्थ्य सेवा उपलब्ध (छ/छैन)						
			सुरक्षित मातृत्व	पोषण सेवा	रक्त संचार	फार्मसी	आँखा उपचार सोवा	स्वास्थ्य शिक्षण सेवा	परामर्श सेवा
चन्द्रनिगाहपुर अस्पताल	५	अस्पताल	छ	छ	छैन	छ	छैन	छ	छ
सहरी स्वास्थ्य केन्द्र वन बहुअरी	७	स्वस्थ चौकी	छैन	छैन	छैन	छैन	छैन	छ	छैन
स्वस्थ चौकी सन्तपुर	८	स्वस्थ चौकी	छ	छ	छैन	छैन	छैन	छ	छैन
स्वास्थ्य चौकी डुमरीया	१०	स्वस्थ चौकी	छ	छ	छैन	छैन	छैन	छ	छैन
शहरी स्वास्थ्य एकाई गैडाटार	३	स्वास्थ्य इकाई	छ	छैन	छैन	छैन	छैन	छैन	छैन
जुडीवेला स्वास्थ्य चौकी	२	स्वास्थ्य चौकी	छ	छ	छैन	छैन	छैन	छ	छ



स्वास्थ्य संस्थाको नाम र ठेगाना	वडा नम्बर	संस्थाको प्रकार	अन्य स्वास्थ्य सेवा उपलब्ध (छ/छैन)						
			सुरक्षित मातृत्व	पोषण सेवा	रक्त संचार	फार्मसी	आँखा उपचार सोवा	स्वास्थ्य शिक्षण सेवा	परामर्श सेवा
पौराई स्वास्थ्य चौकी	१	स्वास्थ्य चौकी	छ	छ	छैन	छैन	छैन	छ	छ
शहरी स्वास्थ्य केन्द्र सिन्धुरेघारी	९	स्वास्थ्य चौकी	छ	छ	छैन	छैन	छैन	छ	छ

स्रोत : संस्थागत सर्वेक्षण २०७६

### ५.२.६ खोप सेवा सम्बन्धी विवरण

नगरपालिका क्षेत्र भित्र रहेका स्वास्थ्य संस्थाबाट पाँच वर्ष मुनिका बालबालिकाकालागि उपलब्ध गराइएको विविध खोप सम्बन्धी विवरण वडागत रूपमा देहायको तालिकामा दिइएको छ ।

तालिका ८१ : खोप सम्बन्धी विवरण

वडा नम्बर	बालबालिका संख्या			खोप लिने बालबालिका संख्या			
	१ वर्ष मूनीका	२ वर्ष मूनीका	५ वर्ष मूनी	विसिजि	पेण्टाभ्यालेण्ट	पोलियो तेश्रो	दादुरा/ रुबेला
३				८९	२६६	१२१	६६
७, ८	३६७	२८०	१४००	३१५	२७५	२२१	२२०
९, १०	४०५	३६५	७७०				

स्रोत : संस्थागत सर्वेक्षण २०७६

### ५.२.७ उपचारात्मक सेवा तथा प्रमुख रोग सम्बन्धी विवरण

चन्द्रपुर नगरपालिका भित्र देखा पर्ने प्रमुख रोगहरू र तिनको उपचारको अवस्था विश्लेषण गर्दा सबैभन्दा बढी भाडापखालाका विरामी उपचारकालागि स्वास्थ्य संस्थामा आएका थिए । त्यसपछिको ग्यास्ट्रीक/अल्सरका विरामी थिए । रोगबाट प्रभावित रोगीको संख्या, उपचार गरिएका विरामीको संख्या, रेफर गरिएका विरामीको संख्या देहायको तालिकामा प्रस्तुत गरिएको छ ।

तालिका ८२ : प्रमुख रोगहरू सम्बन्धी विवरण

क्र. सं.	रोगको नाम	रोगी/विरामी संख्या	उपचार भएको संख्या	रेफर गरिएको संख्या
१	निमोनिया	७७	७७	
२	भाडा पखाला	१३७	१३७	
३	क्षय रोग (टिबी)	१५	१५	
४	कुष्ठ रोग	३	३	
५	रक्तचाप	५१		५१
६	ग्यास्ट्रीक/अल्सर	१०१	१०१	
७	मधुमेह (चिनी रोग)	३०		३०
८	दम (स्वासप्रश्वास)	९४	९४	
जम्मा		५०८	४२७	८१

स्रोत : संस्थागत सर्वेक्षण २०७६

### ५.२.८ स्वास्थ्य अवस्था अनुसार जनसंख्या

यस नगरपालिकामा भएका ८१५७९ जना मध्ये स्वास्थ्य जनसंख्या ७७०७२ जना रहेका छन् । सामान्य रोग लागेको जनसंख्या २२४७ जना र दीर्घ रोग लागेको जनसंख्या २२६० जना रहेका छन् । यस सम्बन्धी विवरण वडागत रूपमा देहायको तालिकामा दिइएको छ ।

तालिका ८३ : स्वास्थ्य स्थिति अनुसार जनसंख्या सम्बन्धी विवरण

वडा नम्बर	स्वास्थ्य अवस्था अनुसार जनसंख्या			
	स्वस्थ	सामान्य रोग लागेको	दीर्घ रोग लागेको	जम्मा
१	७३६४	२६	३१	७४२१
२	९७००	१४५	१३७	९९८२
३	७७१७	४४०	९५	८२५२
४	७१३१	१७६	४४	७३५१
५	७१०६	१३३	३३६	७५७५
६	८२१३	२२८	२९९	८७४०
७	५५२२	१८५	४०४	६१११
८	९०५५	३३०	३६४	९७४९
९	६३७८	५५६	५३२	७४६६
१०	८८८६	२८	१८	८९३२
<b>जम्मा</b>	<b>७७०७२</b>	<b>२२४७</b>	<b>२२६०</b>	<b>८१५७९</b>
<b>प्रतिशत</b>	<b>९४.४८</b>	<b>२.७५</b>	<b>२.७७</b>	<b>१००</b>

स्रोत: घरपरिवार सर्वेक्षण २०७६

५.२.९ सुरक्षित मातृत्व सम्बन्धी विवरण

सुरक्षित मातृत्वको लागि आवश्यक खोप सेवा, गर्भावस्थाको जाँच र सुरक्षित प्रसुति जस्ता सूचकलाई आधार मान्दा यस नगरपालिका अन्तरगत रहेका स्वास्थ्य संस्थाहरूमा गत वर्ष २५६० जना प्रसुती गराइएको थियो। पहिलो टि.टि. खोप लिनेको संख्या २५१७ जना र दोस्रो टि.टि. खोप लिनेको संख्या १८९२, प्रोटोकल अनुसार गर्भावस्थाको ४ पटक जाँच गराउने गर्भवती संख्या ६३२ जना रहेका थिए। यस सम्बन्धी विवरण देहायको तालिकामा दिइएको छ।

तालिका ८४ : सुरक्षित मातृत्व सम्बन्धी विवरण

वडा नम्बर	गत बर्षको गर्भवती/प्रसुती भएका महिला संख्या	टि.टि. खोप लिने गर्भवती		गर्भावस्थाको ४ पटक जाँच गराउने गर्भवती संख्या	प्रसुती भएको आधारमा गर्भवतीको संख्या
		टी.टी. १ (पहिलो जाँचमा)	टी.टी. २ (पहिलो खोप लिएको एक महिना पछि)		स्वास्थ्य संस्थामा
१	१५०	१२५	१०१	६७	
२	२१०	१५०	१००	१००	
३		४१	३५	२५	
५	२०००	१८५०	१५००	४००	१२०१
८	२००	१५०	६१	१५	२३१
९		२०१	९५	२५	१२६
<b>जम्मा</b>	<b>२५६०</b>	<b>२५१७</b>	<b>१८९२</b>	<b>६३२</b>	<b>१५५८</b>

स्रोत : संस्थागत सर्वेक्षण २०७६

नोट : टी.टी. १ (गर्भवती महिलालाई पहिलो जाँचमा दिइन्छ भने टी.टी. २ पहिलो खोप लिएको १ महिना पछि दिइन्छ।)

## ५.२.१० मातृशिशु सुरक्षा र परिवार नियोजनको अवस्था

मातृशिशु सुरक्षाको अवस्थाको हेर्दा जीवित नवजात शिशुको संख्या गतवर्षको आँकडा अनुसार जम्मा २४१७ र १५ देखि ४८ वर्षसम्मको महिलाको संख्या ५५९ जना रहेका छन् । यस क्षेत्रमा कूल ३० महिला स्वास्थ्य स्वयंसेविका रहेका छन् । यस सम्बन्धी विवरण देहायको तालिकामा दिइएको छ ।

तालिका ८५ : सुरक्षित मातृत्व सम्बन्धी विवरण

वडा नम्बर	गर्भविस्था/प्रसूती अवस्था/सुत्केरी पछिको ६ हप्ता भित्र मृत्यु भएका महिला	जीवित नवजात शिशु संख्या	मृत जन्म नवजात शिशु	जन्मेको २८ दिनभित्र मृत्यु भएका नवजात शिशु	१५-४८ बर्षका महिलाको संख्या	परिवार नियोजनको साधन प्रयोग गर्ने				महिला स्वास्थ्य स्वयंसेविका संख्या
						महिला		पुरुष		
						स्थायी	अस्थायी	स्थायी	अस्थायी	
१	छैन	८६१					१३०			
२							११२			
३	छैन	छैन	छैन	छैन	छैन	छैन	५९			३
५	छैन	१२००	४				७५०		१२००	९
८		२३०	२		५५९		२१३			९
९		१२६	१	५			३६०			९

स्रोत : संस्थागत सर्वेक्षण २०७६

## ५.२.११ मृत्यु हुने कारण सम्बन्धी विवरण

यस गायँपालिकामा विविध रोगका कारण गत वर्ष मृत्यु हुनेहरूमा १४८ जना रहेका छन् । सबैभन्दा बढी (रक्त चाप, दम, मधुमेह, क्यान्सर आदि नसर्ने रोगका कारण भएको देखिन्छ । विभिन्न रोगका कारण मृत्यु हुनेहरूको विवरण वडागत रूपमा देहायको तालिकामा दिइएको छ ।

तालिका ८६ : मृत्युको कारण सम्बन्धी विवरण

वडा नम्बर	महामारी		सर्ने रोग		नसर्ने रोग (रक्त चाप, दम, मधुमेह, क्यान्सर आदि)		दुर्घटना		जम्मा
	पुरुष	महिला	पुरुष	महिला	पुरुष	महिला	पुरुष	महिला	
१	०	१	२	०	६	२	३	२	१६
२	०	०	१	१	५	१०	१	४	२२
३	०	०	१	१	५	२	१	१	११
४	०	०	१	१	६	४	२	१	१५
५	०	०	१	१	३	०	२	०	७
६	०	०	०	०	२	३	०	०	५
७	०	०	०	०	०	०	०	०	०
८	०	०	७	०	१३	९	२	१	३२
९	०	०	१	०	७	१	१	०	१०
१०	६	५	३	१	७	४	४	०	३०
जम्मा	६	६	१७	५	५४	३५	१६	९	१४८
प्रतिशत	४.०५	४.०५	११.४९	३.३८	३६.४९	२३.६५	१०.८१	६.०८	१००

स्रोत: घरपरिवार सर्वेक्षण २०७६

## ५.२.१२ विमा सम्बन्धी विवरण

यस नगरपालिकामा विमा गरेका जनसंख्या मध्ये १५९३ घरपरिवारले जीवन विमा गरेका छन् । २९६ जनाले स्वास्थ्य विमा गरेका छन् भने अन्य विमा गर्नेको संख्या ४४ जना रहेका छन् । यस सम्बन्धी विवरण वडागत रूपमा देहायको तालिकामा दिइएको छ ।

तालिका ८७: विमा सम्बन्धी विवरण

वडा नम्बर	विमा गरेका वा नगरेका परिवार संख्या				
	जीवन विमा	स्वास्थ्य विमा	अन्य विमा	विमा नगरेको	जम्मा
१	१०५	१६	९	१३०७	१४३७
२	१०६	६९	०	१८७३	२०४८
३	४५	१	१२	१४८५	१५४३
४	२४६	७४	२	१०८४	१४०६
५	१०९	२७	०	१५५५	१६९१
६	१३९	२४	१	१५७१	१७३५
७	२६	०	०	१२५६	१२८२
८	३११	२६	०	१५२३	१८६०
९	१८५	५३	४	११४६	१३८८
१०	३२१	६	१६	१८५६	२१९९
<b>जम्मा</b>	<b>१५९३</b>	<b>२९६</b>	<b>४४</b>	<b>१४६५६</b>	<b>१६५८९</b>
<b>प्रतिशत</b>	<b>९.६०</b>	<b>१.७८</b>	<b>०.२७</b>	<b>८८.३५</b>	<b>१००</b>

स्रोत: घरपरिवार सर्वेक्षण २०७६

## ५.३ खानेपानी तथा सरसफाई

यस खण्डमा खानेपानी तथा सरसफाई, शौचालयको प्रयोग सम्बन्धी विवरण उल्लेख गरिएको छ ।

### ५.३.१ खानेपानीको स्रोतको विवरण

यस नगरपालिकामा रहेका १६५८९ घरपरिवार मध्ये सबैभन्दा उच्च १८६५ घरपरिवारले पाइप धारा घर कम्पाउण्डमा उपयोग गर्ने गर्दछन् । दोस्रोमा ट्यूबवेल/ हेण्डपम्पबाट उपयोग गर्दछन् । वडा नं १, २, ३ का १८ घरपरिवारले खोलाको पानी उपयोग गर्दछन् । विभिन्न स्रोत अनुसार खानेपानी उपयोग गर्ने घरपरिवार सम्बन्धी विवरण वडागत रूपमा देहायको तालिकामा दिइएको छ ।

तालिका ८८: खानेपानीको स्रोत सम्बन्धी विवरण

वडा नं	खानेपानी उपयोगको स्रोत अनुसार घरपरिवार संख्या								
	पाइप धारा घर कम्पाउण्ड	पाइप धारा सार्वजनिक	डिप बोरिङ	ट्यूबवेल/ हेण्डपम्प	ढाकिएको इनार/कुवा	नढाकिएको इनार/कुवा	मुलको पानी	नदि खोला	जम्मा
१	९६१	३८७	०	४५	३	०	२९	१२	१४३७
२	६०	१३७	१	१६७०	०	०	१७९	१	२०४८
३	६५४	७५७	२	७	४०	७२	६	५	१५४३
४	७५९	३	५४	५९०	०	०	०	०	१४०६
५	७०२	२०	५२२	४४७	०	०	०	०	१६९१
६	५९६	३०	३०२	८०३	२	१	१	०	१७३५
७	७०२	१०३	०	४७१	०	२	४	०	१२८२
८	१६९१	१६७	०	२	०	०	०	०	१८६०

वडा नं	खानेपानी उपयोगको स्रोत अनुसार घरपरिवार संख्या								
	पाइप धारा घर कम्पाउण्ड	पाइप धारा सार्वजनिक	डिप बोरिङ्ग	ट्यूबवेल/ हेण्डपम्प	ढाकिएको इनार/कुवा	नढाकिएको इनार/कुवा	मुलको पानी	नदि खोला	जम्मा
९	३३८	१२१	०	९२८	१	०	०	०	१३८८
१०	४५७	८२	३	१६५०	७	०	०	०	२१९९
<b>जम्मा</b>	<b>६९२०</b>	<b>१८०७</b>	<b>८८४</b>	<b>६६१३</b>	<b>५३</b>	<b>७५</b>	<b>२१९</b>	<b>१८</b>	<b>१६५८९</b>

स्रोत: घरपरिवार सर्वेक्षण २०७६

### ५.३.२ शौचालय प्रयोगको अवस्था

यस नगरपालिकाको शौचालयको प्रयोगको अवस्थालाई हेर्दा ११४९ वटा घरमा शौचालय नभएको र बाँकी सबै घरमा शौचालय भएको अवस्था छ। फलस भएको (सेफ्टी ट्यांक) शौचालय ९४५६ घरपरिवारमा रहेको छ। यस सम्बन्धी विवरण वडागत रूपमा शौचालयको प्रकार सहित देहायको तालिकामा दिइएको छ।

तालिका ८९: शौचालय प्रयोग सम्बन्धी विवरण

वडा नं.	शौचालयको अवस्था अनुसार घरपरिवार संख्या				जम्मा
	शौचालय नभएको	फलस भएको (सार्वजनिक ढल)	फलस भएको (सेफ्टी ट्यांक )	सामान्य	
१	८४	०	३८०	९७३	१४३७
२	१८९	३६	१३७४	४४९	२०४८
३	२९३	५	७५२	४९३	१५४३
४	४	१	१३०८	९३	१४०६
५	३६	१	९३१	७२३	१६९१
६	१७	०	९९४	७२४	१७३५
७	७८	३३	६०२	५६९	१२८२
८	२४	२७	१४९५	३१४	१८६०
९	९४	१	११३	११८०	१३८८
१०	३३०	१०	१५०७	३५२	२१९९
<b>जम्मा</b>	<b>११४९</b>	<b>११४</b>	<b>९४५६</b>	<b>५८७०</b>	<b>१६५८९</b>
<b>प्रतिशत</b>	<b>६.९३</b>	<b>०.६९</b>	<b>५७.००</b>	<b>३५.३८</b>	<b>१००</b>

स्रोत: घरपरिवार सर्वेक्षण २०७६

### ५.३.३ सार्वजनिक शौचालय तथा ढल सम्बन्धी विवरण

यस नगरपालिका क्षेत्र भित्र सार्वजनिक शौचालय रहेको स्थानहरू सम्बन्धी विवरण वडागत रूपमा देहायको तालिकामा दिइएको छ।

तालिका ९०: शौचालय प्रयोग सम्बन्धी विवरण

वडा नम्बर	सार्वजनिक शौचालय रहेको स्थान	संख्या
१	प्रहरी चौकी नजिक	१
२		
३		
४	घुम्ती शौचालय	२
५		
६	चपुर बजार	१

वडा नम्बर	सार्वजनिक सौचालय रहेको स्थान	संख्या
७		
८		
९	डुमरिया, सिन्धुरेघारी	२
१०		
जम्मा		

स्रोत: समुह छलफल तथा जानकारी व्यक्ति अन्तरवार्ता, २०७६

## ५.४ युवा तथा खेलकुद र मनोरञ्जन

### ५.४.१ खेलमैदान, पार्क, पिकनिक स्थल तथा मनोरञ्जनस्थल सम्बन्धी विवरण

नगरपालिका क्षेत्रभित्र रहेका खेलकुद, पिकनिक र मनोरञ्जन स्थलहरू र ती स्थलहरूको उपयोग, क्षेत्रफल, स्वामित्व तथा आगन्तुक सम्बन्धी विवरण देहायको तालिकामा दिइएको छ।

तालिका ९१: खेल मैदान तथा मनोरञ्जन सम्बन्धी विवरण

स्थलको नाम	वडा नम्बर	भौतिक पूर्वाधार			स्वामित्व (नीजि, पब्लिक लि., सामुदायिक)	विशेषता (धार्मिक, साँस्कृतिक, ऐतिहासिक, पर्यटकीय र अन्य)	बार्षिक पर्यटक आगमन संख्या
		सडकको पहुँच पुगेको/नपुगेको	होटल, लज, रेष्टुरा संख्या	नजिकको बजार केन्द्र सम्मको दुरी (किमी)			
नुनथर	१	पुगेको	छैन	१	सामुदायिक	पर्यटकीय	३ लाख
पौराइ	१	पुगेको	छैन	१.५	सामुदायिक	धार्मिक	१.५ लाख
जरुवा	२	पुगेको	छैन	१.५	सामुदायिक	पर्यटकीय	१ लाख
महादेव डाँडा	२	पुगेको	छैन	२	सामुदायिक	पर्यटकीय	२० देखि २५ हजार
बन्टोल	२	पुगेको	छैन	३	सामुदायिक	धार्मिक पर्यटकीय	५ हजार
फूलवारी	२	पुगेको	छैन	२	सामुदायिक	धार्मिक पर्यटकीय	५ हजार
असन्वा	२	पुगेको	छैन	०.५	सामुदायिक	धार्मिक पर्यटकीय	५ हजार
महादेव धार्मिक बन	२	पुगेको	छैन	४	सामुदायिक	धार्मिक पर्यटकीय	५ हजार
सहिद पार्क	२	पुगेको	छैन	०.५	पब्लिक	पर्यटकीय	१लाख
हात्ती उमा पर्यटकीय स्थल	२	पुगेको	छैन	५	पब्लिक	पर्यटकीय	५ हजार
डावरी	६	पुगेको	छैन	०.६	सामुदायिक	पर्यटकीय	८ देखि १० हजार
सिमसार	८	पुगेको	छैन	२	सामुदायिक	पर्यटकीय	५ देखि १० हजार
धुमुर्स, सुन्तली फाउन्डेसन	८	पुगेको	छैन	०	सामुदायिक	पर्यटकीय	५० देखि ६० हजार
घोडीदेवी मन्दिर	८	पुगेको	छैन	१	सामुदायिक	धार्मिक	३० देखि ४० हजार

स्रोत : संस्थागत सर्वेक्षण २०७६

### ५.४.२ व्यावसायिक खेलाडीको विवरण

नगरपालिका भित्र २ जना म्याराथन खेलाडीहरू रहेका छन्। ती खेलाडीहरूले पाएको पदक तथा प्रमाण पत्र तथा खेलाडीको नाम देहायको तालिकामा प्रस्तुत गरिएको छ।

तालिका ९२: व्यवसायिक खेलाडी सम्बन्धी विवरण

वडा नम्बर	खेलाडीको नाम	लिङ्ग	उमेर	खेलको नाम	खेलाडीको स्तर (राष्ट्रिय, क्षेत्रीय, जिल्लास्तर)	पाएको सम्मान वा पुरस्कार
१	तेज गुरुङ्ग	महिला	३०	फुटबल	राष्ट्रियस्तर	
२	सरिना राना मगर	महिला	१८	फुटबल	राष्ट्रियस्तर	
३	रोजिना श्रेष्ठ	महिला	१८	फुटबल	राष्ट्रियस्तर	
५	अनिता के.सी	महिला	१७	फुटबल	राष्ट्रियस्तर	
६	रविना गोले	महिला	१९	फुटबल	राष्ट्रियस्तर	

स्रोत : संस्थागत सर्वेक्षण २०७६

### ५.४.३ युवा क्लब सम्बन्धी विवरण

नगरपालिका भित्र कूल ८ वटा क्लबहरू रहेका छन् । यस्ता क्लबहरू सामाजिक गतिविधिहरूमा संलग्न रहेका छन् । ती युवा क्लबहरूले गर्ने मुख्य कार्य तथा युवा क्लबको नाम तथा ठेगाना सम्बन्धी विवरणलाई विस्तृत रूपमा देहायको तालिकामा प्रस्तुत गरिएको छ ।

तालिका ९३ : युवा क्लब सम्बन्धी विवरण

क्र.सं.	युवा क्लबको नाम	ठेगाना	वडा नम्बर	सदस्य संख्या संख्या		मुख्य कार्य
				युवा	युवती	
१	पानस युवा क्लब	सन्तपुर	८			
२	दोभान युवा क्लब	पौराई	१			
३	मिलिनियम युवा क्लब	सन्तपुर	८			
४	सिर्जना युवा क्लब	पौराई	१			
५	गंगा सागर युवा क्लब	पौराई	१			
६	न्यू फिस्टेल यूथ क्लब	सन्तपुर	८			
७	जनसेवा युवा क्लब	मधोपुर				
८	योङ्ग हार्ट क्लब	चपुर	४			
	जम्मा					

स्रोत : संस्थागत सर्वेक्षण २०७६

### ५.४.४ स्थानीय चाडपर्व जात्रा र मेला

यस क्षेत्रमा धार्मिक तथा ऐतिहासिक विशेषता बोकेका तपशिलमा उल्लेखित स्थानमा मेला लाग्ने गर्दछ । मेलाको नाम, स्थान, मनाउने समय, तथम धार्मिक महत्व सम्बन्धी विवरण देहायको तालिकामा दिइएको छ ।

तालिका ९४ : धार्मिक तथा ऐतिहासिक स्थल सम्बन्धी विवरण

वडा नम्बर	मनाइने चाडपर्व, जात्रा र मेला	स्थान	मनाउने समय	मुख्य विशेषता (धार्मिक, ऐतिहासिक, मनोरञ्जन)	कैफियत
१	पुर्ण मेला	केन्टीन बजार	२ दिन	धार्मिक	
१	औसी मेला	केन्टीन बजार	२ दिन	धार्मिक	
८	कात्तिकेश्वर कुमार मेला	सन्तपुर	कार्तिक	ऐतिहासिक	७ दिन

स्रोत : संस्थागत सर्वेक्षण २०७६

### ५.४.५ धार्मिक तथा ऐतिहासिक स्थलको विवरण

नगरपालिका क्षेत्रमा धार्मिक तथा ऐतिहासिक महत्वका ३८ वटा स्थलहरू रहेका छन् । सामुदायिक स्वामित्वमा रहेका यस्ता धेरैजसो स्थलहरूमा हालसम्म सडक सुविधा पुगेको छैन । यस्ता स्थलहरूको नाम, सडक पहुँचको अवस्था, स्वामित्व, नजिकको बजार र विशेषता सम्बन्धी विवरण देहायको तालिकामा प्रस्तुत गरिएको छ ।

तालिका ९५ : धार्मिक तथा ऐतिहासिक स्थल सम्बन्धी विवरण

स्थलको नाम	वडा नम्बर	भौतिक पूर्वाधार			स्वामित्व (नीज, पब्लिक लि., सामुदायिक)	विशेषता (धार्मिक, साँस्कृतिक, ऐतिहासिक, पर्यटकीय र अन्य)	बार्षिक पर्यटक आगमन संख्या
		सडकको पहुँच पुगेको/नपुगेको	होटल, लज, रेष्टुरा संख्या	नजिकको बजार केन्द्र सम्मको दुरी (किमी)			
पौराइ	१	पुगेको	छैन	१.५	सामुदायिक	धार्मिक	१.५ लाख
शीव मन्दिर	२	पुगेको	छैन	१	सामुदायिक	धार्मिक	५० हजार
छुचिन गुम्बा	२	पुगेको	छैन	२.५	सामुदायिक	धार्मिक	
छुमिसेराब्लीड गुम्बा	२	पुगेको	छैन	०.५	सामुदायिक	धार्मिक	
चर्च	२	पुगेको	छैन			धार्मिक	
राधाकृष्ण मन्दिर	३	पुगेको	छैन	२	सामुदायिक	धार्मिक	१० - १५ हजार
दुर्गा मन्दिर	४	पुगेको	छैन	१	सामुदायिक	धार्मिक	२० - २५ हजार
हनुमान मन्दिर	४	पुगेको	छैन	१	सामुदायिक	धार्मिक	१० - २५ हजार
राधा कृष्ण मन्दिर	५	पुगेको	छैन	०.६	सामुदायिक	धार्मिक	२० - २५ हजार
सन्तानेश्वर माहादेव	५	पुगेको	छैन	०.६	सामुदायिक	धार्मिक	१० - १२ हजार
कोटीहोम	८	पुगेको	छैन	२	सामुदायिक	धार्मिक	५ - १० हजार
घोडीदेवी मन्दिर	८	पुगेको	छैन	१	सामुदायिक	धार्मिक	३० - ४० हजार
कृष्ण प्रणामी मन्दिर नजरपुर	८	पुगेको	छैन	३	सामुदायिक	धार्मिक	३० - ४० हजार
डुमरीया गडीमाई मन्दिर	८	पुगेको	छैन	०.८	सामुदायिक	धार्मिक	७०००
चर्च	८	पुगेको	छैन	२	सामुदायिक	धार्मिक	५ - १० हजार
कृष्ण प्रणामी मन्दिर नजरपुर	९	पुगेको	छैन	०.८	सामुदायिक	धार्मिक	७०००

स्रोत : संस्थागत सर्वेक्षण २०७६

### ५.४.६ शान्ति तथा सुरक्षाको अवस्था

नगरपालिकाको .....जनप्रहरी कार्यालयको रुपमा प्रहरी चौकी रहेको छ । यस सम्बन्धी विवरण देहायको तालिकामा प्रस्तुत गरिएको छ ।

तालिका ९६ : शान्ति सुरक्षा सम्बन्धी विवरण

स्थान	कार्यालयको किसिम	सुरक्षा निकाय रहेको स्थान	संख्या

स्रोत: संस्थागत सर्वेक्षण २०७६



## परिच्छेद ६: वन तथा वातावरणीय स्थिति

यस परिच्छेदमा वन तथा वातावरण, जैविक विविधता, जलवायु परिवर्तन, विपद् व्यवस्थापन जस्ता विषय र क्षेत्र समावेश गरिएको छ ।

### ६.१ वन क्षेत्रको अवस्था

यस नगरपालिकामा रहेका सामुदायिक वनको क्षेत्रफल, समेटेको घरधुरी, वनको संचित दर, वन पैदावारको वार्षिक उत्पादन सम्बन्धी विवरण वडागत रूपमा देहायको तालिकामा दिइएको छ ।

#### ६.१.१ वन क्षेत्र र प्रकार सम्बन्धी विवरण

यस नगरपालिकामा ३४ वटा सामुदायिक वन रहेको पाइन्छ । नापी विभागका अनुसार सन १९९२ मा यस क्षेत्रको जम्मा वनको क्षेत्रफल २३४८०.९ हेक्टर थियो । राष्ट्रिय भुउपयोग आयोजना २०१७ को प्रतिवेदन अनुसार वनको क्षेत्रफल घटेर १६१५२.७ हेक्टरमा सिमित भएको देखिन्छ । २५ वर्षको अन्तरालमा वनको क्षेत्रफल २६.६६ प्रतिशतले घटेको पाइन्छ । वनको नाम वडा नं, समेटेको घरधुरी, वनको क्षेत्रफल तथा वन पैदावारको वार्षिक उत्पादन सम्बन्धी विवरण देहायको तालिकामा दिइएको छ ।

तालिका ९७: वनको क्षेत्रफल, प्रकार तथा वन पैदावारको वार्षिक उत्पादन सम्बन्धी विवरण

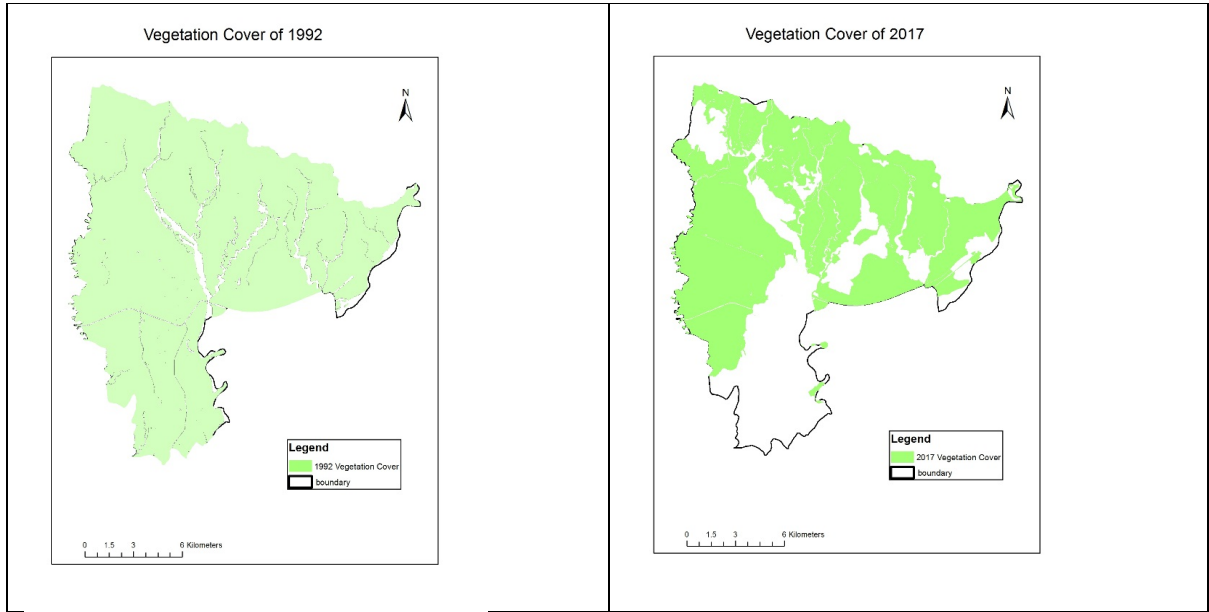
वडा नं	वनको किसिम	समेटेको घरधुरी	वनको नाम	क्षेत्रफल(हे.)	वन पैदावारको वार्षिक उत्पादन		
					काठ (क्यू.फि.)	दाउरा (चट्टा)	जडिबुटी
१	सामुदायिक	८९	जन जागृति	१९०			
१	सामुदायिक	११२	जागृति महिला	३६३.८८			
१	सामुदायिक	१२७	देउराली	१९९.०२			
१	सामुदायिक	१०४	ब्रम्ह बाबा	१९७.३७			
१	सामुदायिक	२९५	बागमती	१९९.८			
१	सामुदायिक	१०७	जनसेवा	३१४.३९			
१	सामुदायिक	१९७	प्रगतिशील महिला	३७७.८७			
१	सामुदायिक	४९	जनहित	२१.२२			
१	सामुदायिक	२१४	दोभान	१५९.२२			
१	सामुदायिक	८४	सिर्जना	६५.२९			
२	सामुदायिक	१०६	लालभित्ते	१३०.७			
२	सामुदायिक	१८२	महादेव स्थान	१२१.६४			
२	सामुदायिक	१६५	ममता	१०४.६			
२	सामुदायिक	१७८	हरियाली	१२१.१९			
२	सामुदायिक	६२	समावेशी एकता	५८.२२			
२	सामुदायिक	३३३	सखुवानी	६०.१५	६८५.४२		

वडा नं	वनको किसिम	समेटेको घरघुरी	वनको नाम	क्षेत्रफल(हे.)	वन पैदावरको बार्षिक उत्पादन		
					काठ (क्यू.फि.)	दाउरा (चट्टा)	जडिबुटी
२	सामुदायिक	२४७	नमुना	२००.८३	४२१.५३		
२	सामुदायिक	१७२	मल्हनियाँ माई	१९५	१६४६.०८		
२	सामुदायिक	१७१	वनटोल	१९५.८			
२	सामुदायिक	२१८	हात्तीदमार	१९६.३१	१०८८.५९	३	
२	सामुदायिक	१४०	नव ज्योति	२१.५			
२	सामुदायिक	१७७	चन्द्र ज्योति	१०३.६६			
३	सामुदायिक	३९०	आदर्श	१९८.८३			
३	सामुदायिक	१९१	कालापानी	१८७.३३			
३	सामुदायिक	१६३	नमो बुद्ध	१९३.५६			
३	सामुदायिक	६७	नव दुर्गा	१५९.५			
३	सामुदायिक	३४६	तिलेश्वरनाथ	१९५.९६	२११५.७		
३	सामुदायिक	४९०	भोर्लेनी	३१९.१९			
४	सामुदायिक	२१४	जनएकता	१२१.५२	२६३०.८५	१०	
४	सामुदायिक	१०२	जनचाहना	१५०.८१			
४	सामुदायिक	२३८	शान्ति	१९४.१	३२७.०४	०.७५	
४,६	सामुदायिक	९२४	हातेमालो	२८१.६	७७१९.१५	३२	
५	सामुदायिक	२८७	हिलेखोला	१९८.२५			
१०	सामुदायिक	९३४	खोरकट्टी	१९६.५७			
जम्मा		७८७५	०	५९९४.८८	१६६३४.४	४५.८	

स्रोत : संस्थागत सर्वेक्षण २०७६

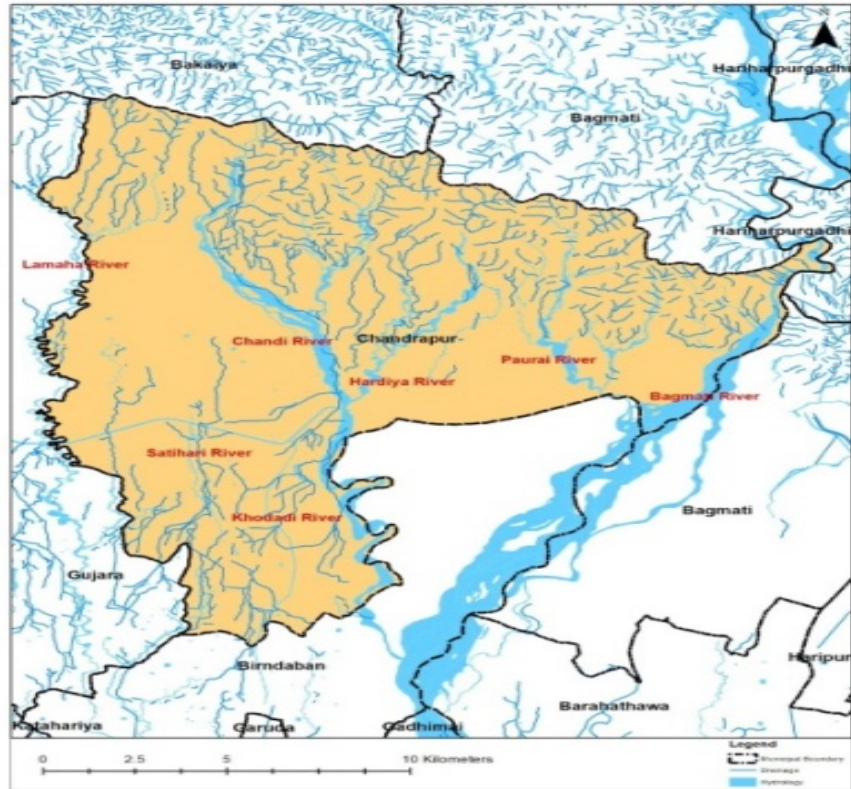
नोट: जडिबुटी भन्नाले काठ, दाउरा र स्याउला बाहेक जरा, पात, फूल, फूल, खोटो, रस, चोप, कोया, विया, भुवा आदी बुभुनु पर्दछ

।



## ६.१ जलस्रोत तथा जलाधर क्षेत्र

यस नगरपालिका भएर खहरे खोला देखि बाह्रै महिना बहने खोलाहरू रहेका छन् । ती जलस्रोतको उपयोग घट्ट, सिंचाई, विद्युत उत्पादन तथा खानेपानीका लागि हुने गरेको छ । खोलानालामा वागमती, चांदी, धनसर, पौराई, हर्दिया, भिङ्गुनी खोला, जोगीखोला, गैरीखोला, खहरे, लमहा, डुमरजोर, आपखोला, खोडरी खोला, हिले खोला, अजिङरे ध्रुव खोला, कल्ले खोला, अल्ला जोर खोला, डाडडुङ्गे खोला, धोवि खोला र धियाल खोला लगायत अन्य साना खोलाहरू रहेका छन् ।



तालिका ९८ : जलस्रोत तथा जलाधार सम्बन्धी विवरण

क्र. सं.	जलस्रोतको नाम	वडा नम्बर	ठेगाना	संरक्षित पानी मुहान, जमीन, खेतवारी र संरचना		उपयोगको अवस्था
				इकाई	परिमाण	
क	नदि तथा खोला					
१						
२						
ख	संरक्षित पानी मुहान					
१	ममता संरक्षित पानी मुहान					
२	हरियाली संरक्षित पानी मुहान	२	बलमपाखो टोल	२ कठ्ठा	१	
३	डावरी	८	चन्द्रपुर			
ग	सिमसार क्षेत्र					
१						
२						
३						

स्रोत : संस्थागत सर्वेक्षण २०७६

## ६.२ जैविक विविधता र वातावरणीय सेवा

यस शिर्षक अन्तर्गत जङ्गली जनावर, पशुपन्छी तथा विपद व्यवस्थापन सम्बन्धी सुचनाहरू प्रस्तुत गरिएका छन् ।

### ६.२.१ जैविक विविधता सम्बन्धी विवरण

यस नगरपालिका तराई क्षेत्रमा परे पनि प्राकृतिक सम्पदामा र जैविक विविधतामा धनी मानिन्छ । यस नगरपालिका क्षेत्रमा जीवजन्तु तथा वनस्पतिहरूको सूची देहाय बमोजिम रहेको छ ।

तालिका ९९ : जैविक विविधता सम्बन्धी विवरण

प्रकार	विवरण
वनस्पति	सिमल, वैर, साल, सान्दन, साज, हरो, बरो, खयर, सिसौ, करम, आप, पिपल, दुम्री, राजवृक्ष, अमला, टाकी, बेल, छतिवन, गिदेरी, बोट धएरो, धाईरी, कुम्भी, पियर, भोर्ला, टोट्ला, देवे लहरा, जमुना, क्यामुना, बाँस, चाम्प्रे, खिरो, भुर्कुट, धतरिङ्गा, सिन्धुरे, टिक, मसला भलायो, सिरिस, सतिसाल, कुसुम आदि र जडिबुटीहरूमा अमला, हरोवरो, बेल, कुरिलो, पिप्ला, सिकाकाई, टोटला आदि
पशुपन्छी	बाघ, हात्ती, मृग, हरिण, स्याल, फ्याउरो, ढेडुबाँदर, लोखर्के, रातो बाँदर, खरायो, दुम्सी, कालिज, लैचे, मयर, हुकुर, चिल, गिद्ध, कोईली, बटई, काग, सुगा, डाङ्ग्रे, भगेरा, कोकले, टोकटोकके, रानीचरी, न्याँउली, सारौं, वँदेल, घोडगधा, निलगाई, ठेउका, वकुल्ला र धनेश आदि

स्रोत: जानकार अन्तरवार्ता, २०७६

### ६.३ विपद् जोखिम तथा व्यवस्थापन

यस नगरपालिका क्षेत्रमा विपद् जोखिम तथा व्यवस्थापनका दृष्टिकोणमा जोखिमपूर्ण रहेको पाइन्छ। यहाँ जलजन्य प्रकोपका साथै मानवीय क्षति भएको देखिन्छ।

#### ६.३.१ खुला क्षेत्र

यस नगरपालिकामा विपद्को बेला सुरक्षित स्थानमा राखेर राहत दिनकालागि उपयोग गर्न सकिने सार्वजनिक जमिन, त्यसको क्षेत्रफल तथा हालको उपयोग सम्बन्धी विवरण वडागत रुपमा देहायको तालिकामा दिइएको छ।

**तालिका १०० : विपद् व्यवस्थापनका लागि खुला क्षेत्र सम्बन्धी विवरण**

क्र.सं.	सार्वजनिक जमिन रहेको स्थान	वडा नम्बर	क्षेत्रफल (रोपनी)	हालको उपयोगको अवस्था
१				
२				
३				
४				
५				
६				
७				
८				

स्रोत : संस्थागत सर्वेक्षण २०७६

#### ६.३.२ चरण क्षेत्र

नगरपालिकामा रहेका चरण क्षेत्रको नाम स्थान, क्षेत्रफल, चरण व्यवस्थापन सम्बन्धी विवरण वडागत रुपमा देहायको तालिकामा दिइएको छ।

**तालिका १०१ : पशुपालनका लागि चरण क्षेत्र सम्बन्धी विवरण**

वडा नम्बर	चरण क्षेत्रको नाम	चरण हुने स्थान	क्षेत्रफल ((व.कि.मि.))	चरण व्यवस्थापन प्रणाली (घुम्ती, चक्लाबन्दी, सामान्य)
२	फुलवारी चरण क्षेत्र	फुलवारी	५ विघा	सामान्य
२	बरगाछी चरण क्षेत्र	बरगाछी	३ विघा	सामान्य

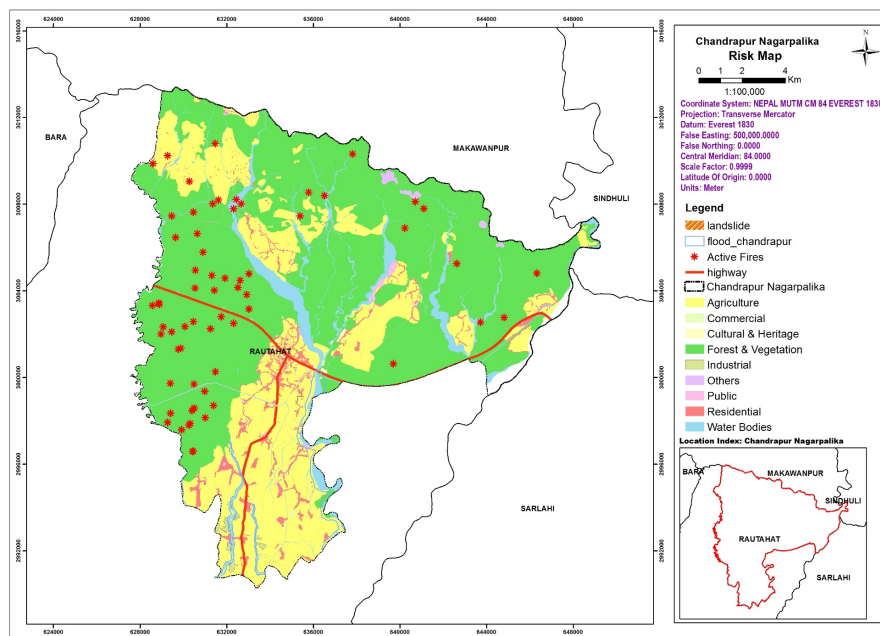
स्रोत : संस्थागत सर्वेक्षण २०७६

## ६.४ विपद जोखिम तथा व्यवस्थापन

### ६.४.१ जोखिमयुक्त (संवेदनशील) स्थानमा बसोबास गरेका परिवार विवरण

यस नगरपालिकामा वडाहरूको संकटासन्नता सन्दर्भमा भन्नु पर्दा वडा नं ३, ५, ९ र १० उच्च स्थानमा रहेका छन् । वडा नं २ र ७ मध्यम स्थानमा रहेका छन् । न्यून जोखिम क्षेत्रमा वडा नं ६, ८, ९ वडाहरू रहेका छन् । संवेदनशील स्थानको सन्दर्भमा भन्नुपर्दा बसोबास गर्ने घरधुरीमा सबैभन्दा बढी पहिरो र त्यसपछि बाढी जाने क्षेत्रमा बसोबास गर्ने रहेका छन् ।

संकटासन्न वस्तीहरू नक्सामा देखाइएको छ । पहिलो : बाढी, दोस्रो : खडेरी, तेस्रो : महामारी, चौथो : शीतलहर, पाचौं : आगलागी, छैटौं : जंगलीजनावर रहेको छ । त्यस पश्चात कृषि रोग, हावाहुरी, सर्पदंश, असिना, मिचाहा प्रजाति, चट्यांग, भुकम्प र पहिरो पर्दछन् ।



तालिका १०२: संकटासन्न वस्तीमा बसोबास गर्ने परिवार सम्बन्धी विवरण

वडा नम्बर	जोखिमयुक्त स्थान	घरधुरी संख्या					जम्मा
		पहिरो	नदि कटान	बाढी	अति भिरालो	अन्य	
१	मंगलपुर टोल		४००				४००
१	दोवान टोल		१५०				१५०
१	नुनथर टोल		१००				१००
९	डुमरिया			१५०			१५०
२	पुलामी टोल			१५०	१५०		३००
२	फूलबारी			५००	५००		१०००
२	असनवा			२००	२००		४००
	मुक्तान टोल			२००	२००		४००
५	खैरा गाँउ		२५०				
८	गैरी टोल		६०				६०
८	बसन्तपुर आँप खोली		२०	२०			४०
९	चेत नगर			१५०			१५०
१०	श्री नगर खोर			६०	६०		१२०

वडा नम्बर	जोखिमयुक्त स्थान	घरधुरी संख्या					
		पहिरो	नदि कटान	बाढी	अति भिरालो	अन्य	जम्मा
१०	खैराह			८५	५०		१००
१०	हरैया			७०	८५		१७०
१०	धोबी टोल			२०	७०		१४०

स्रोत : संस्थागत सर्वेक्षण २०७६

### ६.४.२ प्रकोप प्राथमिकीकरण

यस चन्द्रपुर नगरपालिकामा पहिचान भएका जलवायुजन्य प्रकोपहरूलाई स्तरीकरण गर्दा सबैभन्दा बाढीको जोखिम रहेको पाइन्छ भने दोस्रोमा खडेरी, तेस्रोमा महामारी, चौथोमा शीतलहर, पाचौंमा आगलागी रहेको छ। त्यस पश्चात जंगली जनावर, हावाहुरी, असिना र मिचाहा प्रजाति पर्दछन्। यस सम्बन्धी विवरण देहायको तालिकामा दिइएको छ।

तालिका १०३: प्रकोप प्राथमिकीकरण

जोखिमहरू	बाढी	खडेरी	महामारी	शीतलहर	आगलागी	जंगली जनावर	हावाहुरी	असिना	मिचाहा प्रजाति
बाढी	बाढी								
खडेरी		खडेरी							
महामारी			महामारी						
शीतलहर				शीतलहर					
आगलागी					आगलागी				
जंगली जनावर						जंगली जनावर			
हावाहुरी							हावाहुरी		
असिना								असिना	
मिचाहा प्रजाति									मिचाहा प्रजाति
जम्मा	९	८	७	६	५	४	३	२	१

स्रोत : स्थानीय विपद् जोखिम व्यवस्थापन तथा जलवायु परिवर्तन अनुकूल योजना २०७१

### ६.४.३ गत ३ वर्षमा विपद्बाट भएको मानवीय क्षति

यस नगरपालिकामा विगतमा भएका प्रकोप, यसको क्षेत्र र असर तथा समयक्रम अनुसार प्रकोपको प्राकृतिको बारेमा ऐतिहासिक घटनाक्रम देहायको तालिकामा दिइएको छ।

तालिका १०४: विपद्बाट भएको मानवीय तथा भौतिक क्षति सम्बन्धी विवरण

हालको वडा नं	साविक वडा नं	साल	प्रकोप	स्थान	क्षतिको विवरण
१	८	२०५० देखि हालसम्म	बाढी आगलागी, महामारी	वागमती, ब्रह्म स्थान, पौराई	बाढीबाट ८६ जनाको मृत्यु जसमा १ जना विदेशी, २०० घर वगाएको, जमिन वगरमा परिणत भएको। त्यस्तै आगलागीबाट १९ घर जलेर नष्ट र भाडा पखालाबाट १ जनाको मृत्यु। वृक्षारोपण गरेको खेतीयोग्य जमीनमा परिणत, २३ घर

हालको वडा नं	साविक वडा नं	साल	प्रकोप	स्थान	क्षतिको विवरण
					विस्थापित, गैरीखोलाबाट १८ घर विस्थापित भएको ।
१	९	२०५० देखि हालसम्म	वाढी, जंगली जनावर	मंगलपुर	२५० घर विस्थापित, ३०० घर प्रभावित, १५० घर वगाएको, ४ जनाको मृत्यु, १ नहरबाट २ जना बालकको मृत्यु, सर्पदंशबाट २ जनाको मृत्यु भएको । ३०० घरलाई विस्थापित गर्दा जंगल विनास र १०० विगाह जमिन कटान भएको ।
२	७	२०५१ देखि हालसम्म	वाढी आगलागी र जंगली जनावर	काकी, रैया, माफी र कल टोल	वाढी पसेर ७ घर वगाएको, १५० घर प्रभावित, ४ घर जलेर नष्ट, हात्तीबाट १ जनाको मृत्यु, चट्यांगबाट १ जनाको मृत्यु र हावाहुरीबाट महेन्द्र मा.वि. उडाएको ।
२	६	२०४५ देखि हालसम्म	वाढी, (हर्दिया खोला) आगलागी र जंगली जनावर आतंक	फुलवारी, जुडीबेला देखि वनटोलसम्म	१०० घर विस्थापित, ७५ घर उच्च जोखिममा, खेती योग्य जमिन २० विगाह वगरमा परिणत, आगलागीबाट १०० घर विस्थापित, १३ घर अन्न वालीसहित नष्ट, हात्तीबाट १ जनाको मृत्यु
३	२	२०४२ र २०५६ देखि हालसम्म	वाढी (चाँदी नदी)	गैडाटार	गाउँ वस्ती डुवान, ४६ घर विस्थापित, खेती योग्य जमीन वगाउदै र २०० घर उच्च जोखिममा
४	१	२०२१ र २०४५	वाढी, अतिक्रमण (चाँदी नदी)	दुर्गा चौक, कप्तान टोल	जंगल फडानी, वन्यजन्तु लोप, मन्दिर, खेती योग्य जमीन, १०० घरधुरी प्रभावित
५	३	२०२८ देखि हालसम्म	वाढी (चाँदी नदी)	खैरा र पैनी	सिमसार क्षेत्र वगरमा परिणत, ७५ घर विस्थापित, ८५ विगाह खेती योग्यजमिन वगरमा परिणत, ५०० घर उच्च जोखिममा, पैनी वगाएको हुँदा ३००० हे. जमिन खडेरीबाट प्रभावित र संगै जंगली जनावरको आतंक पनि रहेको ।
६	४	१९९० देखि अहिलेसम्म	कुलो डम्पिङमा परिणत भई महामारी र वाढी ( चाँदी नदी)	पुरै ४ नं वडा	२०० घरभन्दा बढी भाडा पखाला, टाईफाईड जस्ता महामारीबाट प्रभावित, शुद्ध खानेपानीको अभाव र जंगली जनावरको आतंक ।
६	५	२०३६ देखि अहिलेसम्म	जंगली जनावर, महामारी, आगलागी र वाढी (चाँदी)	मोथीहाई	जंगली जनावरबाट वर्षेन १ जनाको मृत्यु, भाडा पखाला, टाईफाईड जन्य रोगबाट २५० घर र आगलागीबाट १५० घर प्रभावित भएको । नहर फुट्ने सम्भावना ।
७	११	२०५० देखि अहिलेसम्म	वाढी, जंगली जनावर र महामारी	पुरै वडा	वाढीबाट ६०० घर पक्की र ६०० घर कच्ची विस्थापित, जंगल विनास, जनावर लोप, १००० भन्दा बढि



हालको वडा नं	साविक वडा नं	साल	प्रकोप	स्थान	क्षतिको विवरण
					खेतीयोग्य जमिन अतिक्रमण भएको अवस्था थियो र आंप खोलाबाट नागीन टोलका १०० घर प्रभावित, १०० घर कटान भएको ।
८	१०	२०२२ देखि अहिलेसम्म	वाढी, जंगली जनावर	मर्दर, गैरीगाउँ र हात्तीसार	दलितका २५ घर विस्थापित, ६५ घर प्रभावित, सिमसार क्षेत्रको २० विगाह र खेतीयोग्य जमिन १०० विगाह कटान, जंगली जनावर र शीतलहरबाट मुसल (दलित) जाति प्रभावित हुने गरेको
८	१२	२०५० देखि अहिलेसम्म	वाढी, जंगली जनावर र आगलागी	वसन्तपुर, वैजनाथपुर र वेतौना	जमिन नष्ट, जंगल फडानी, २५ घर विस्थापित हुने अवस्था, १५० घर जोखिममा र खेतीयोग्य जमिन डुवान हुने गरेको र २ जनाको मृत्यु भएको । आगलागी र जंगली जनावरबाट पनि प्रभावित हुने गरेको ।
९	१४	२०५० देखि अहिलेस	वाढी	सिन्धुलेघारी, मलिन टोल, नजरपुर र डुमरिया	वागमती नदीको बाढीबाट ६०० घर प्रभावित, १०० घर उच्च जोखिममा, ३० घर विस्थापित, बाटो र पुल भत्काएको, पूर्वपट्टि लहोनियाँ खोलाबाट कटानमा २० हे. जमिन नष्ट भएको र क्रम जारी रहेको ।
१०	१३	२०२३ सालदेखि हालसम्म	महामारी, आगलागी र वाढी	वालचनपुर	महामारीबाट ७ जनाको मृत्यु, आगलागीबाट ५७ घर नष्ट, चट्यांगबाट १ मानिस र २ गोरुको मृत्यु र खोडरी खोलाबाट प्रत्येक वर्ष १,२ जनाको मृत्यु हुने गरेको ।
१०	१५	२०४५ देखि अहिलेसम्म	वाढी, जंगली जनावर	थौराहा, श्रीनगर रहैया	चांदी नदीबाट ३०० विगाह जमिन कटान, ८५ घर अति जोखिममा पानि कटान भएर कुलो वनाउदै खोलामा परिणत हुनु । सा.व कटान ( खोरकट्टी), हात्तीवाट १ जनाको मृत्यु र सा.व. अतिक्रमण भइरहेको अवस्था

स्रोत : स्थानीय विपद् जोखिम व्यवस्थापन तथा जलवायु परिवर्तन अनुकुलन योजना चन्द्रपुर नगरपालिका २०७१

#### ६.४.४ संकटासन्न टोलहरू

यस नगरपालिकामा विपद्बाट संकटासन्नता अवस्थामा रहेका वस्तीहरूको विवरण देहायको तालिकामा वडागत रुपमा दिइएको छ ।

तालिका १०५ : विपद्बाट भएको सार्वजनिक संरचना तथा पूर्वाधारको क्षति सम्बन्धी विवरण

हालको वडा नं	साविक वडा नं	स्थान	प्रमुख संकटासन्नता
१	८	गोयल कुट्टी, डांडा, वि.क., गैरी गाउँ, गैरीगाउँ तल्लो पाटी, सडक, आदर्श, क्यान्टीन बजार, रोडलाईन, थिङ्ग, देवी स्थान र ब्रह्मस्थान	वाढी, खडेरी र महामारी

हालको वडा नं	साविक वडा नं	स्थान	प्रमुख संकटासन्नता
१	९	बजार, नयाँवस्ती, पुरानो वस्ती, सिर्जना र दोभान	बाढी, महामारी, खडेरी
२	७	राई, कल, कल २ (काकी), कुस्ववार, उप्रेती, नवविनायक, चौधरी	बाढी, महामारी, खडेरी
२	६	धुडेरी, वन र पुरानो जुडीवेला	बाढी, खडेरी र महामारी
३	२	पूर्व, पुरानो, प्रणामी, राई, स्कुल, साधना टोल	बाढी, महामारी, खडेरी र जंगली जनावर
४	१	कप्तान, टेकान, खानेपानी, डांडा, आदर्शनगर, विशालनगर, गणेश, दुर्गाचौक, जंगल, मिलनचौक, चौकी, पैनी र युनिक टोल	बाढी, महामारी, खडेरी
५	३	सुन्दरवस्ती, चिडियादह, बजार, राजपैडा, थलाही, नहर, पैनी, अस्पताल, पूर्व र खैरा टोल	बाढी, महामारी, खडेरी
६	४	शान्तीनगर, डावरीचौक, पहरी बजार, ठोकर, बुद्धशान्ती, भनभने, चिम्नी, राई, मिलनचौक टोल	महामारी, बाढी र खडेरी
६	५	गैरी, वेल्डी, माझी, मोथीहाथी र पोखरी टोल	बाढी, महामारी, खडेरी
७	११	नागीन, मुसहर, नयाँवस्ती, आवास, चौकी, चौधरी, गाछी र माथिल्लो चौधरी	बाढी, महामारी, खडेरी
८	१०	मरधरडाँडा, माथिल्लो अल्टोकी, तल्लो अल्टोकी, सन्तपुर चौधरी, सन्तपुर विरेन्द्र बजार र पूर्व सन्तपुर	बाढी, महामारी, खडेरी
८	१२	वस्तिपुर, संतपुर, वैजनाथपुर, वेतौना र संतपुर बजार	बाढी, महामारी, खडेरी
९	१४	डुमरिया, नजरपुर तल्लो, नजरपुर माथिल्लो, सिन्धुरेघारी तल्लो, सिन्धुरेघारी, माथिल्लो मरघर, प्रगति, चेतनगर	बाढी, महामारी, खडेरी
१०	१३	लिरामपुर, रामपुर, बालचनपुर, बालचनपुरप्रति, बेलबा, पडरीया, नयाँ बलुवा, पडरिया ओलार	बाढी, महामारी, खडेरी
१०	१५	श्रीनगर खोर, खौराहा सलेमपुर, विनवा, हरैया, बलुवा, वडेरवा, बजार र बलुवा सुकुम्बासी	बाढी, महामारी, खडेरी

स्रोत : स्थानीय विपद् जोखिम व्यवस्थापन तथा जलवायु परिवर्तन अनुकूलन योजना चन्द्रपुर नगरपालिका २०७१

#### ६.४.५ विपदको किसिम अनुसार जोखिमको समय (महिनामा)

विपदको किसिम अनुसार जोखिमको समय पहिचान गर्दा जंगली जनावरबाट हुने क्षति चैत्र, वैशाख, भदौ, असोजसम्म, सर्पको टोकाई वैशाख, जेष्ठसम्म, बाढीबाट डुवान असार र साउन र आगलागी चैत्र वैशाख महिनामा हुने गरेको छ । यस सम्बन्धी विवरण देहाय अनुसार प्रस्तुत गरिएको छ ।

**तालिका १०६ : विपदको किसिम अनुसार जोखिमको समय सम्बन्धी विवरण**

वडा नम्बर	विपद अनुसार जोखिमको समय (महिना)						
	आगलागी	बाढी डुवान	पहिरो	शीतलहर	रोग माहामारी	सर्पको टोकाइ	जंगली जनावरबाट क्षती
१	चैत्र, वैशाख	असार, श्रावण	भदौ, असोज	पुष, माघ	वैशाख, जेष्ठ	वैशाख, जेष्ठ	चैत्र, वैशाख, भदौ, असोज
२	चैत्र, वैशाख	असार, श्रावण	भदौ, असोज	पुष, माघ	वैशाख, जेष्ठ	वैशाख, जेष्ठ	चैत्र, वैशाख, भदौ, असोज
३	चैत्र, वैशाख	असार, श्रावण	भदौ, असोज	पुष, माघ	वैशाख, जेष्ठ	वैशाख, जेष्ठ	चैत्र, वैशाख, भदौ, असोज
४	वैशाख, जेष्ठ	असार, श्रावण	असार, श्रावण	पुष, माघ	वैशाख देखि भदौ	वैशाख, जेष्ठ	चैत्र, वैशाख, भदौ, असोज
५	वैशाख, जेष्ठ	असार, श्रावण	असार, श्रावण	पुष, माघ	वैशाख देखि भदौ	वैशाख, जेष्ठ	चैत्र, वैशाख, भदौ, असोज
६	चैत्र, वैशाख	असार, श्रावण	भदौ, असोज	पुष, माघ	वैशाख, जेष्ठ	वैशाख, जेष्ठ	चैत्र, वैशाख, भदौ, असोज
७	चैत्र, जेष्ठ	असार देखि कार्तिक	असार देखि कार्तिक	मंसिर देखि माघ	फाल्गुन देखि असार	चैत्र देखि साउन	जेष्ठ देखि चैत्र
८	चैत्र, जेष्ठ	असार देखि कार्तिक	असार देखि कार्तिक	मंसिर देखि माघ	फाल्गुन देखि असार	चैत्र देखि साउन	जेष्ठ देखि चैत्र
९	चैत्र, जेष्ठ	असार देखि कार्तिक	असार देखि कार्तिक	मंसिर देखि माघ	फाल्गुन देखि असार	चैत्र देखि साउन	जेष्ठ देखि चैत्र
१०	चैत्र, जेष्ठ	असार देखि कार्तिक	असार देखि कार्तिक	मंसिर देखि माघ	फाल्गुन देखि असार	चैत्र देखि साउन	जेष्ठ देखि चैत्र

स्रोत: समूह छलफल तथा जानकारी व्यक्ति अन्तरवार्ता, २०७६

### ६.४.६ मौसमी पात्रो

स्थानीय स्तरमा भएको मौसम र जलवायुमा भएको यकिन गर्न यो विधिको प्रयोगमा समुदायका जेष्ठ नागरिक, बुद्धिजीवी तथा जानकारीहरूसँग छलफलबाट जानकारीका आधारमा मौसमी पात्रो तयार पारिएको थियो। पहिला र अहिलेको वर्षा, जाडो, गर्मी आदिमा धेरै नै फेरबदल आएको छ भने पहिला शीतलहर नचल्ने ठाउँमा पनि शीतलहर चलन थालेको छ। वर्षाको समयमा पनि कमी आउन थालेको, गर्मीयामको समय बढ्न थालेको, जाडोको समय घट्न थालेको, हिउदे वर्षामा अनियमितता, कुहिरो लाग्ने समय बढेको र खडेरी पनि नियमित तारिकाभन्दा लगभग २ महिना जति बढेको देखिन्छ। करिब ३० वर्षको अन्तरालमा मौसममा देखिएको परिवर्तन देहायको तालिकामा दिइएको छ।

तालिका १०७: मौसमी पात्रो

विवरण	वैशाख	जेष्ठ	आषाढ	श्रावण	भाद्र	असोज	कार्तिक	मंसिर	पौष	माघ	फागुन	चैत्र
वर्षा	पहिले											
	अहिले											
गर्मी	पहिले											
	अहिले											
जाडो	पहिले											
	अहिले											
हिउदे वर्षा	पहिले											

विवरण	बैशाख	जेष्ठ	आषाढ	श्रावण	भाद्र	असोज	कार्तिक	मंसिर	पौष	माघ	फागुन	चैत्र
कुहिरो	अहिले											
	पहिले											
	अहिले											
शीतलहर	पहिले											
	अहिले											
खडेरी	पहिले											
	अहिले											

स्रोत: समूह छलफल तथा जानकार व्यक्ति अन्तरवार्ता, २०७६

### ६.४.७ बाली पात्रो

बालीपात्रोलाई विश्लेषण गर्दा उत्पादनमा कमी आएको, पहिला हुने खेतीबाली हाल हुन छाडेको र नयाँ बीउ र विषादीको प्रयोगले गर्दा बाली चक्रमा परिवर्तन आएको र भविष्यमा अझै फेरबदल हुन सक्ने अनुमान गरिएको छ । माथि उल्लेखित सबै बालीनालीहरूको रोप्ने समय पछि सरेको पाइएको छ र भित्राउने समय पनि त्यसै अनुरूप फेरबदल भएको छ । यस सम्बन्धी विवरण देहायको तालिकामा दिइएको छ ।

तालिका १०८ : बाली पात्रो

विवरण	बैशाख	जेष्ठ	आषाढ	श्रावण	भाद्र	असोज	कार्तिक	मंसिर	पौष	माघ	फागुन	चैत्र
धान खेती	पहिले											
	अहिले											
गहुँ	पहिले											
	अहिले											
मकै	पहिले											
	अहिले											
तोरी, मुसुरो	पहिले											
	अहिले											
उखु	पहिले											
	अहिले											
आलु, गोभी	पहिले											
	अहिले											
कोदो	पहिले											
	अहिले											
केराउ	पहिले											
	अहिले											
मास	पहिले											
	अहिले											
चना	पहिले											
	अहिले											
रहर	पहिले											
	अहिले											

स्रोत: समूह छलफल तथा जानकार व्यक्ति अन्तरवार्ता, २०७६

### ६.४.८ भवन मापदण्ड तथा भुकम्प प्रतिरोधी घरको विवरण

नगरपालिका क्षेत्र भित्र रहेका कूल १६५८९ वटा घरपरिवार मध्ये मापदण्ड अनुसार बनेका घरमा बसोवार गर्ने घरपरिवार संख्या २०५० वटा मात्र रहेको छ भने १४५३९ घरपरिवार मापदण्ड अनुसार नबनेको घरमा बसोवास गर्दछन् । यस सम्बन्धी विवरण वडागत रूपमा देहायको तालिकामा दिइएको छ ।

तालिका १०९ : भवन मापदण्ड अनुसार बनेका घरहरूको विवरण

वडा नम्बर	भुकम्प प्रतिरोधी वा मापदण्ड अनुसार बनेका घरमा बस्ने घरपरिवार संख्या					
	मापदण्ड अनुसार बनेको	मापदण्ड अनुसार नबनेको	जम्मा	भुकम्प प्रतिरोधी भएको	भुकम्प प्रतिरोधी नभएको	जम्मा
१	२	१४३५	१४३७	७	१४३०	१४३७
२	१९०	१८५८	२०४८	२५	२०२३	२०४८
३	३	१५४०	१५४३	३	१५४०	१५४३
४	१६२	१२४४	१४०६	२३	१३८३	१४०६
५	२८७	१४०४	१६९१	१८५	१५०६	१६९१
६	९७	१६३८	१७३५	७५	१६६०	१७३५
७	०	१२८२	१२८२	१२	१२७०	१२८२
८	६	१८५४	१८६०	१५४३	३१७	१८६०
९	३४०	१०४८	१३८८	१८९	११९९	१३८८
१०	९६३	१२३६	२१९९	१०००	११९९	२१९९
<b>जम्मा</b>	<b>२०५०</b>	<b>१४५३९</b>	<b>१६५८९</b>	<b>३०६२</b>	<b>१३५२७</b>	<b>१६५८९</b>
<b>प्रतिशत</b>	<b>१२.३६</b>	<b>८७.६४</b>	<b>१००</b>	<b>१८.४६</b>	<b>८१.५४</b>	<b>१००</b>

स्रोत: घरपरिवार सर्वेक्षण २०७६

## परिच्छेद ७ : भौतिक विकासको अवस्था

### ७.१ यातायात पूर्वाधार

नगरपालिकालाई पूर्व पश्चिम राजमार्गले उत्तर दक्षिण पर्ने गरी दुई भागमा विभाजन गरेको छ। त्यसै गरी चपुर गौर जोड्ने सडकले पूर्व पश्चिम हुने गरी गएको छ। यी राजमार्गमा बस, जीप र मोटरसाईकल संचालन हुने गरेको छ। यस बाहेक पनि सबै वडासम्म पुग्ने बाटाहरू निर्माण भएका छन्।

#### ७.१.१ सडकमा पहुँचको अवस्था

यस नगरपालिका क्षेत्रमा बसोबास गर्ने घरपरिवारले प्रयोग गर्ने बाटो सन्दर्भमा कुरा गर्दा गोरेटो बाटो प्रयोग गर्ने घरधुरी ६.७३ प्रतिशत, कच्ची बाटो प्रयोग गर्ने घरधुरी १०.२५ प्रतिशत, ग्राभेल बाटो प्रयोग गर्ने घरधुरी ४९.११ प्रतिशत रहेका छन्। यस सम्बन्धी विवरण वडागत रूपमा देहायको तालिकामा दिइएको छ।

तालिका ११० : सडकको पहुँचको अवस्था

वडा नम्बर	सडकमा पहुँचको अवस्था					
	गोरेटो बाटो	कच्ची बाटो	ग्राभेल बाटो	बाटो नभएको	पक्की बाटो	जम्मा
१	८८	४८	११९०	२	१०९	१४३७
२	४३०	१३२	१०४६	३८	४०२	२०४८
३	४२०	३२७	६५४	२	१४०	१५४३
४	३२	५८५	१०८	२	६७९	१४०६
५	७९	३०२	७७३	०	५३७	१६९१
६	५८	८७	६९१	८	८९१	१७३५
७	४	१३०	६७०	०	४७८	१२८२
८	०	४४	६३६	१	११७९	१८६०
९	४	४५	९२०	०	४१९	१३८८
१०	२	१	१४५९	१	७३६	२१९९
जम्मा	१११७	१७०१	८१४७	५४	५५७०	१६५८९
प्रतिशत	६.७३	१०.२५	४९.११	०.३३	३३.५८	१००

स्रोत : संस्थागत सर्वेक्षण २०७६

#### ७.१.२ निर्माणाधिन नगर वा नगरस्तरीय सडकहरू

#### ७.१.३ सवारी सुविधा र रुट

यस नगरपालिका अन्तरगत रहेका विभिन्न सडक खण्डहरूमा सार्वजनिक बस, जीप चल्ने सवारी रुट तथा समय सम्बन्धी विवरण देहायको तालिकामा दिइएको छ।

तालिका १११ : नगरपालिका क्षेत्रमा चल्ने सवारी साधनको रुट सम्बन्धी विवरण

सवारी रुट			
देखि	सम्म	समय	गाडीको प्रकार
चपुर	गौर		बस, म्याजिक
चपुर	काठमाण्डौ.		जीप, हाइस
चपुर	काकडभित्ता		बस
चपुर	सिधुली		बस

### ७.१.४ नगरपालिका क्षेत्र भित्र चल्ने सवारी साधन

नगरपालिका क्षेत्र भित्र चल्ने सवारी साधनहरूमा मुख्य साधनका रूपमा बस, जीप तथा मोटरसाइकल रहेको देखिन्छ । उक्त क्षेत्रमा चल्ने सवारी साधनहरूको संख्या, बस पार्क र बस बिसौनी सम्बन्धी विवरण देहायको तालिकामा दिइएको छ ।

तालिका ११२ : नगर क्षेत्रमा चल्ने सवारी साधन सम्बन्धी विवरण

वडा नम्बर	सार्वजनिक सवारी साधनको विवरण		बस पार्क स्थल	बस बिसौनी स्थल
	सवारीको प्रकार	संख्या		
१				
२				
३				
४				
५				
६				
७				
८				
९				

### ७.१.५ भोलुङ्गे पुल तथा पुलपुलेसा

यस नगरपालिका क्षेत्र भित्र रहेका विभिन्न खोलानालाहरूमा रहेका पक्की, भोलुङ्गे तथा काठेपुलहरू, ती पुलहरूले जोड्ने बस्तीहरू, खोला वा खोल्सीको नाम, लम्बाई, पुलको अवस्था तथा निर्मित साल सम्बन्धी विवरण वडागत रूपमा देहायको तालिकामा दिइएको छ ।

तालिका ११३ : पुल पुलेसा सम्बन्धी विवरण

वडा नम्बर	पुलको नाम	पुल भएको खोला वा खोल्सीको नाम	जोडिने बस्तीहरू		भोलुङ्गे/काठे / टुष्ट/ पक्की	लम्बाई (मि.)	अवस्था (राम्रो, ठिकै, जिर्ण)	निर्मित साल
			देखि	सम्म				
१	बाग्मती पुल	बाग्मती	रौतहट	सर्लाही	पक्की		राम्रो	
१	गौरी पुल	गौरी खोला	नया बस्ती	गौरी गाउ	पक्की		राम्रो	
१	पौराइ पुल	पौराइ खोला	हाइवे जोड्ने		पक्की		राम्रो	
२	नयाँ टोल पुल	पैनी खोला	कल टोल	रैया टोल	पक्की		राम्रो	
५	चाँदी पुल	चाँदी खोला	चिडिया दह	स्मारक	पक्की		राम्रो	
७	नहर पुल	नयाँ बस्ती पुल	बसन्तपुर	कोठी घर	पक्की		राम्रो	
७	नहर पुल	नयाँबस्ती पुल	बसन्तपुर	पक्की	पक्की		राम्रो	

वडा नम्बर	पुलको नाम	पुल भएको खोला वा खोल्सीको नाम	जोडिने वस्तीहरू		भोलुङ्गे/काठे / टूष्ट/ पक्की	लम्बाई (मि.)	अवस्था (राम्रो, ठिकै, जिर्ण)	निर्मित साल
			देखि	सम्म				
८	नहर पुल	नहर	चपुर	डुमरिया	पक्की		राम्रो	
८	बसन्तपुर पुल	आप खोला	चपुर	लमहा नदी	पक्की		राम्रो	
८	नहर पुल	नहर	चपुर	डुमरिया	पक्की		राम्रो	
१०	बक्टौरापुर	बक्टौरा टोल	बक्टौरा	वृन्दावन	पक्की		राम्रो	
१०	भोलुङ्गेपुर		श्रीनगर	चाँदे खोला	पक्की		राम्रो	

स्रोत : संस्थागत सर्वेक्षण २०७६

### ७.१.६ घरबाट हिडेर नजिकको बजार पुग्न लाग्ने समय(घरधुरी संख्या )

यस नगरपालिकाका १० वटै वडाहरूबाट नजिकको बजार केन्द्रसम्म पुग्न लाग्ने समयको विश्लेषण गरिएको छ । १५ मिनेटमा बजार केन्द्र पुग्न सक्ने घरपरिवार ५४.६५ प्रतिशत रहेका छन् । ३० मिनेटमा बजार केन्द्र पुग्न घरपरिवार ३६.७९ प्रतिशत रहेका छन् । त्यसरीनै १ घण्टा भन्दा बढी समयमा बजार केन्द्र पुग्न घरपरिवार ८.५६ प्रतिशत रहेका छन् । यस सम्बन्धी विवरण वडागत रूपमा देहायको तालिकामा रहेको छ ।

तालिका ११४ : नजिकको बजार केन्द्र पुग्न लाग्ने समय

वडा नम्बर	घरबाट हिडेर नजिकको बजार पुग्न लाग्ने समय(घरधुरी संख्या )				जम्मा
	१५ मिनेट भन्दा कम	३० मिनेट सम्म	१ घण्टा वा बढी		
१	८८१	२१९	३३७	१४३७	
२	१३६०	५२१	१६७	२०४८	
३	५५४	३४९	६४०	१५४३	
४	४४१	९३२	३३	१४०६	
५	९६०	७२४	७	१६९१	
६	८५४	८६६	१५	१७३५	
७	५८०	६९७	५	१२८२	
८	८५७	९९०	१३	१८६०	
९	८५२	४७९	५७	१३८८	
१०	१७२७	३२६	१४६	२१९९	
जम्मा	९०६६	६१०३	१४२०	१६५८९	
प्रतिशत	५४.६५	३६.७९	८.५६	१००	

स्रोत: घरपरिवार सर्वेक्षण २०७६

### ७.२ विद्युत तथा बैकल्पिक उर्जा

यस शिर्षक अन्तरगत इन्धनको उपयोगका आधारमा घरपरिवार सम्बन्धी विवरणलाई समावेश गरिएको छ ।

#### ७.२.१ इन्धन उपयोग विवरण (खाना पकाउने इन्धनको आधारमा घरपरिवार)

घरपरिवार सर्वेक्षण २०७६ अनुसार यस नगरपालिकामा सबैभन्दा बढि ५८.२९ प्रतिशत घरपरिवारले दाउरालाई खाना पकाउने मुख्य इन्धनको रूपमा उपयोग गर्ने गर्दछन् । ३८.३० प्रतिशत एल पि ग्याँस प्रयोग गर्ने घरधुरी रहेका छन् । यस सम्बन्धी वडागत विवरण देहाय बमोजिमको तालिकामा प्रस्तुत गरिएको छ ।

तालिका ११५ : इन्धनको प्रयोग सम्बन्धी विवरण



वडा नं.	खाना पकाउन प्रयोग गर्ने इन्धन अनुसार घरपरिवार संख्या					
	दाउरा	मट्टितेल	एल पि ग्याँस	गुईठा	बायोग्यास	जम्मा
१	९३३	०	४९७	०	७	१४३७
२	१५७२	१	३९५	०	८०	२०४८
३	१२६५	०	२७२	०	६	१५४३
४	३६६	०	१०२४	०	१६	१४०६
५	५३९	०	११३६	५	११	१६९१
६	६८३	०	१०२१	०	३१	१७३५
७	११५२	१	१२८	०	१	१२८२
८	११५८	०	४८३	०	२१९	१८६०
९	६५१	०	५७२	०	१६५	१३८८
१०	१३५१	६	८२५	६	११	२१९९
<b>जम्मा</b>	<b>९६७०</b>	<b>८</b>	<b>६३५३</b>	<b>११</b>	<b>५४७</b>	<b>१६५८९</b>
<b>प्रतिशत</b>	<b>५८.२९</b>	<b>०.०५</b>	<b>३८.३०</b>	<b>०.०७</b>	<b>३.३०</b>	<b>१००</b>

स्रोत: घरपरिवार सर्वेक्षण २०७६

### ७.२.२ बत्ति बाले इन्धनको प्रयोगको आधारमा घरपरिवार

यस क्षेत्रमा बत्तीको लागि उपयोग गरिने इन्धनको रूपमा बिजुली, सोलार लगायतका रहेका छन् । जसमध्ये ९२.८६ प्रतिशत विद्युत रहेको छ भने ५.५६ प्रतिशतले घरपरिवारले सोलार प्रयोग गर्ने गरेका छन् । यस सम्बन्धी अन्य विवरण देहाय बमोजिमको तालिकामा प्रस्तुत गरिएको छ ।

**तालिका ११६ : बत्तीको लागि प्रयोग गरिने इन्धन सम्बन्धी विवरण**

वडा नं.	बत्तीको प्रमुख स्रोत अनुसार घरपरिवार संख्या					जम्मा
	मट्टितेल	बायोग्यास	सोलार	अन्य	विद्युत	
१	१०	०	४०	०	१३८७	१४३७
२	३५	०	१६५	१७	१८३१	२०४८
३	२	०	६५९	०	८८२	१५४३
४	४	०	०	०	१४०२	१४०६
५	१९	०	२	१	१६६९	१६९१
६	७	०	४	०	१७२४	१७३५
७	७९	२	०	०	१२०१	१२८२
८	१	०	०	०	१८५९	१८६०
९	५३	०	०	०	१३३५	१३८८
१०	३०	०	५३	२	२११४	२१९९
<b>जम्मा</b>	<b>२४०</b>	<b>२</b>	<b>९२३</b>	<b>२०</b>	<b>१५४०४</b>	<b>१६५८९</b>
<b>प्रतिशत</b>	<b>१.४५</b>	<b>०.०१</b>	<b>५.५६</b>	<b>०.१२</b>	<b>९२.८६</b>	<b>१००</b>

स्रोत: घरपरिवार सर्वेक्षण २०७६

### ७.३ सञ्चार तथा प्रविधि

यस शिर्षक अन्तरगत आधुनिक सुविधामा पहुँचका आधारमा घरपरिवार सम्बन्धी विवरणलाई समावेश गरिएको छ । गुनगुन, नुनथर र सुप्रिम एफ एम रेडियो स्टेशन गरी ३ वटा रहेका छन् ।

### ७.३.१ हुलाक तथा पत्रपत्रिका सम्बन्धी विवरण

यस नगरपालिकामा रहेका हुलाक कार्यालय, नेपाल टेलिकम तथा एन सेलको टावर रहेको स्थान सम्बन्धी विवरण देहायको तालिकामा दिइएको छ।

तालिका ११७: हुलाक तथा पत्रपत्रिका सम्बन्धी विवरण

विवरण	नाम	ठेगाना
हुलाक	अतिरिक्त हुलाक कार्यालय	
	ईलाका हुलाक कार्यालय	
	अतिरिक्त हुलाक कार्यालय	
प्रकाशित हुने पत्रपत्रिका		
दुरसंचार सेवा कार्यालय		
दुरसंचार टावर	नेपाल टेलिकम	
	नेपाल टेलिकम	
	नेपाल टेलिकम	
	एनसेल	
रेडियो स्टेशन	गुनगुन, नुनथर र सुप्रिम एफ एम	

स्रोत : संस्थागत सर्वेक्षण २०७६

### ७.३.२ आधुनिक सुविधामा पहुँच सम्बन्धी विवरण

यस नगरपालिकामा उपलब्ध सेवा सुविधा हेर्दा ५८६ घरधुरीले रेडियो र १०३ घरपरिवारमा टेलिभिजन, १० घर परिवारले कम्प्युटरको सुविधाको उपयोग गरेको देखिन्छ। यस सम्बन्धी विस्तृत विवरण देहाय बमोजिमको तालिकामा प्रस्तुत गरिएको छ।

तालिका ११८ : आधुनिक सुविधामा पहुँचको अवस्था

वडा न	रेडियो	टेलिभिजन	मोबाईल टेलिफोन	कम्प्युटर	इन्टरनेट	मोटरसाइकल	मोटर/कार	रेफ्रिजरेटर	बस ट्रक	कुनै नभएको	जम्मा
१	५८	९३३	१२५८	२१	१८	९०	१	११७	२१	१४१	२६५८
२	२०५	११५९	१७१६	६९	३२	२४०	१२	१४०	१६	२४८	३८३७
३	१४६	५९७	१३१७	५३	११	१५२	१७	१	५	१६२	२४६१
४	२९९	१२६७	१३७९	१०२	७६	३५४	१५	४८९	९	११	४००१
५	३३५	११११	१५८२	१२३	७०	२७३	८	१९८	२४	७७	३८०१
६	३७८	१२०७	१६१३	१००	६२	२८३	३३	२३२	११	१००	४०१९
७	२४	४५२	६७५	२४	५	९९	६	६	४	५५१	१८४६
८	४१	१२२५	१७०५	८६	११	३२१	३	२४५	१७	१३८	३७९२
९	१४२	९८९	१३०४	८५	२८	३४८	२३	२२६	१२	६७	३२२४
१०	२०	१०३७	२०३१	२२३	२४	५७७	१२	६१	०	१३०	४११५
जम्मा	१६४८	९९७७	१४५८०	८८६	३३७	२७३७	१३०	१७१५	११९	१६२५	३३७५४
प्रतिशत	४.८८	२९.५६	४३.१९	२.६२	१.००	८.११	०.३९	५.०८	०.३५	४.८१	१००

स्रोत: घरपरिवार सर्वेक्षण २०७६

## ७.४ आवास तथा भवन

यस शिर्षक अन्तरगत आवासीय घरको वनावटको किसिमका आधारमा घरपरिवार सम्बन्धी विवरणलाई समावेश गरिएको छ ।

### ७.४.१ घरको स्वामित्वको आधारमा घरपरिवार

यस नगरपालिकाका बसोबास गरेको घरको स्वामित्व अनुसार परिवार संख्याको विश्लेषण गर्दा नीजी घरमा बसोबास गर्ने ७३.४५ प्रतिशत रहेका छन् । भाडामा बस्ने ६.५९ प्रतिशत रहेका छन् भने सुकुम्बासी घरपरिवार २७.२० रहेका छन् । यस सम्बन्धी विवरण वडागत रुपमा देहायको तालिकामा दिइएको छ ।

तालिका ११९ : घरको स्वामित्व अनुसार परिवार संख्या

वडा नम्बर	बसोबास गरेको घरको स्वामित्व अनुसार परिवार संख्या					
	निजी/आफ्नै	भाडाको घर	संस्थागत घर	अन्य	सुकुम्बासी	जम्मा
१	११६६	३९	६	४	२२२	१४३७
२	१६९७	१०१	४	६	२४०	२०४८
३	१२००	२५	०	३	३१५	१५४३
४	१०६०	२४१	०	२६	७९	१४०६
५	९७२	२६५	०	०	४५४	१६९१
६	११५३	१३४	०	४१	४०७	१७३५
७	४७३	४७	३३०	०	४३२	१२८२
८	१७५५	५४	०	०	५१	१८६०
९	११०१	६६	०	४	२१७	१३८८
१०	१६०७	१२२	१६४	३	३०३	२१९९
<b>जम्मा</b>	<b>१२१८४</b>	<b>१०९४</b>	<b>५०४</b>	<b>८७</b>	<b>२७२०</b>	<b>१६५८९</b>
<b>प्रतिशत</b>	<b>७३.४५</b>	<b>६.५९</b>	<b>३.०४</b>	<b>०.५२</b>	<b>१६.४०</b>	<b>१००</b>

स्रोत: घरपरिवार सर्वेक्षण २०७६

### ७.४.२ घरको छाना अनुसार परिवार संख्या

यस नगरपालिकाका जनसंख्याको बसोबास गरेका घरको छानाको आधारमा वर्गीकरण गर्दा टायल/ढुङ्गाको छाना भएको घरपरिवार ५०.३९ प्रतिशत, आरसिसि ढलान गरेको घरपरिवारहरू २१.२७ प्रतिशत रहेका छन् । माटोको छाना भएका घरहरू ७३.११ रहेका छन् । काठको छाना भएको घरहरू ३.५ प्रतिशत रहेको छ । यस सम्बन्धी थप विवरण देहायको तालिकामा दिइएको छ ।

तालिका १२० : बसोबास गरेको घरको छानाको विवरण

वडा न	बसोबास गरेको घरको छानाको विवरण						
	फुस वा खरको छाना भएको	जस्ता/च्यादरको छाना भएको	टायल/ढुङ्गाको छाना भएको	आरसिसि ढलान गरेको	काठको छाना भएको	अन्य	जम्मा
१	२७	२३४	९९०	१६५	६	१५	१४३७
२	७६	१३५	११०३	१४७	४८	५३९	२०४८
३	७५	१८४	११३१	५१	४७	५५	१५४३
४	३	४९	६११	६९०	७	४६	१४०६
५	५५	४५	८६२	६११	१६	१०२	१६९१
६	५१	१२९	७३१	३८७	३४८	८९	१७३५

वडा न	बसोबास गरेको घरको छानाको विवरण						
	फुस वा खरको छाना भएको	जस्ता/च्यादरको छाना भएको	टायल/दुङ्गाको छाना भएको	आरसिसि ढलान गरेको	काठको छाना भएको	अन्य	जम्मा
७	२६६	४३७	२१३	८९	४२	२३५	१२८२
८	१०८	१२७	९३५	४१४	१३	२६३	१८६०
९	६५	२७	१०१२	२३९	१५	३०	१३८८
१०	३४९	२८३	७७१	७३५	३९	२२	२१९९
जम्मा	१०७५	१६५०	८३५९	३५२८	५८१	१३९६	१६५८९
प्रतिशत	६.४८	९.९५	५०.३९	२१.२७	३.५०	८.४२	१००

स्रोत: घरपरिवार सर्वेक्षण २०७६

### ७.४.३ घरको जगको आधारमा परिवार संख्या

यस नगरपालिकाका जनसंख्याको बसोबास गरेका घरको जगको आधारमा वर्गीकरण गर्दा काठको खम्बा भएका ५०.०८ प्रतिशत छन्। सिमेन्ट वा दुङ्गाको जग भएको ३६.२८ प्रतिशत र माटो वा दुङ्गाको जग भएको घरहरू ८.९ प्रतिशत रहेका छन्। यस सम्बन्धी थप विवरण वडागत रूपमा देहायको तालिकामा दिइएको छ।

तालिका १२१ : बसोबास गरेको घरको जगको आधारमा परिवार संख्या

वडा नम्बर	बसोबास गरेको घरको जगको आधारमा परिवार संख्या						
	माटो वा दुङ्गा	सिमेन्ट वा दुङ्गा	फ्रेम स्ट्रक्चर	लोड वियरिङ्ग	काठको खम्बा	अन्य	जम्मा
१	१८	६२६	०	१५	७७७	१	१४३७
२	८	१६१	११७	४	१७५५	३	२०४८
३	३९७	४३९	१	१	७०५	०	१५४३
४	०	५७४	२४७	४६	५३९	०	१४०६
५	२४	८०३	०	११७	७४७	०	१६९१
६	१४६	६०४	५	१५	९६४	१	१७३५
७	१०३	६५२	०	०	५२७	०	१२८२
८	१२	६५५	१	२००	९९२	०	१८६०
९	४४	४६८	०	७	८६९	०	१३८८
१०	७२५	१०३७	०	४	४३३	०	२१९९
जम्मा	१४७७	६०१९	३७१	४०९	८३०८	५	१६५८९
प्रतिशत	८.९०	३६.२८	२.२४	२.४७	५०.०८	०.०३	१००

स्रोत: घरपरिवार सर्वेक्षण २०७६

### ७.५ सार्वजनिक तथा सामुदायिक भवन सम्बन्धी विवरण

यस नगरपालिकामा रहेका सार्वजनिक तथा सामुदायिक भवनहरू रहेको स्थान, प्रयोगको अवस्था, क्षेत्रफल, भवनको अवस्था तथा लाभान्वित घरधुरी सम्बन्धी विवरण देहायको तालिकामा दिइएको छ।

तालिका १२२ : सार्वजनिक तथा सामुदायिक भवन सम्बन्धी विवरण

वडा नम्बर	भवनको नाम	भवन भएको टोलको नाम	के काममा प्रयोग भइरहेको छ ?	क्षेत्रफल -वर्ग मी.)		अवस्था (राम्रो, ठिकै, जिर्ण)	लाभान्वित घरधुरी
				जग्गा	भवन		
१							

वडा नम्बर	भवनको नाम	भवन भएको टोलको नाम	के काममा प्रयोग भइरहेको छ ?	क्षेत्रफल -वर्ग मी.)		अवस्था (राम्रो, ठिकै, जिर्ण)	लाभान्वित घरधुरी
				जग्गा	भवन		
२							
३							
४							
५							
६							
७							
८							
९							
१०							
जम्मा							

स्रोत : संस्थागत सर्वेक्षण २०७६

### ७.६ नगरपालिका कार्यालय देखि प्रत्येक वडा केन्द्र सम्मको दुरी

तालिका १२३: वडा कार्यालय रहेको स्थान तथा नगरपालिका कार्यालयसम्मको दुरी

वडा नम्बर	वडा कार्यालय सम्मको दुरी (कि.मी.)	भवन भएको	क्षेत्रफल (वर्ग मी.)		अवस्था (राम्रो, ठिकै, जिर्ण)
		टोलको नाम	जग्गा	भवन	
१		मंगलपुर	१ कट्टा	१	राम्रो
२		जुडिबेला टोल	१ कट्टा	१	ठिकै
३		१ नं धारा			
४	१			१	राम्रो
५		नहर टोल			
६	०	चपुर		१	
७					
८		सन्तपुर			
९		डुमरिया			
१०					

### ७.६.१ शवदाहस्थल सम्बन्धी विवरण

यस नगरपालिका क्षेत्रमा शवदाहस्थलका लागि ..... वटा स्थानहरू प्रयोग हुँदै आएको छ। यस सम्बन्धी विवरण देहाय बमोजिम रहेको छ।

तालिका १२४: शवदाह स्थल तथा समाधिस्थल सम्बन्धी विवरण

स्थल	ठेगाना

स्थल	ठेगाना

स्रोत: समुह छलफल तथा जानकारी व्यक्ति अन्तरवार्ता, २०७६

### ७.६.२ पाटी पौवा तथा आश्रम सम्बन्धी विवरण

यस नगरपालिका क्षेत्रमा रहेका पाटी पौवा तथा आश्रमको नाम, ठेगाना, स्वामित्व तथा उपयोगको अवस्था सम्बन्धी विवरण देहायको तालिकामा दिइएको छ ।

#### तालिका १२५: पाटी पौवा तथा आश्रम सम्बन्धी विवरण

नाम	ठेगाना	स्वामित्व	उपयोगको अवस्था

स्रोत: समुह छलफल तथा जानकारी व्यक्ति अन्तरवार्ता, २०७६

## परिच्छेद ८: संस्थागत तथा सुशासनको स्थिति

यस परिच्छेदमा संगठनात्मक तथा मानव संसाधनको विद्यमान अवस्था, सेवा सुविधा संचालन र नागरिक संगठन सम्बन्धी विश्लेषण तथा प्रस्तुती गरिएको छ ।

### ८.१ संगठनात्मक तथा मानव संसाधनको अवस्था

नगरपालिकाको संगठनात्मक अवस्था हेर्दा नगरसभा, नगरकार्यपालिका, विषयगत शाखा वडा कार्यालय र विषयगत समितिहरू रहेका छन् । नगरपालिकामा १ जना प्रमुख प्रशासकिय अधिकृत, १ जना शाखा अधिकृत(शिक्षा), १ जना इन्जिनियर, ७ जना ना.सु. रहेका छन् । यस सम्बन्धी विवरण देहायको तालिकामा दिइएको छ ।

तालिका १२६ : नगरपालिकाको हाल कार्यरत तथा रिक्त दरबन्दी विवरण

सि.न	पद	श्रेणी/तह	प्राविधिक	अप्राविधिक	जम्मा दरबन्दी	दरबन्दी अवस्था				
						स्थानीय तह			निजामति तह	
						पूर्ति	रिक्त	करार	पूर्ति	रिक्त
१	प्रमुख प्रशासकीय अधिकृत	रा.प.तृतीय		१	१	१				
२	शाखा अधिकृत	रा.प.तृतीय(शिक्षा) अधिकृत छैटौं/आठौं				५				
३	ईन्जिनियर	रा.प.तृतीय(सिविल, जनरल,वि.आ.,स्यानीटरी, सिंचाई, हाइवे)वा अधिकृत सातौं								
४	नायव सुब्बा	रा.प.अनं प्रथम(प्रशासन) वा अधिकृत छैटौं/सहायक पाँचौं								
५	नायव सुब्बा	रा.प.अनं प्रथम(न्याय प्रशासन/प्रशासन) वा सहायक पाँचौं								

स्रोत: समुह छलफल तथा जानकार व्यक्ति अन्तरवार्ता, २०७६

### ८.१.१ नगरपालिकाको आय व्यय विवरण

नगरपालिकाको गत आर्थिक वर्षको अनुमानित र वास्तविक विवरण तथा चालु आर्थिक वर्षको अनुमानित आय विवरण देहाय बमोजिम प्रस्तुत गरिएको छ ।

तालिका १२७ : नगरपालिकाको आय सम्बन्धी विवरण

संकेत	आय शीर्षक	आ.व. २०७५/२०७६ (रु. हजारमा)		आ.व. २०७६/२०७७ (रु. हजारमा)
		अनुमानित	वास्तविक	अनुमानित
	राजश्व	७३८९९१		
	आन्तरिक श्रोत	२१३१०५		
११३२१	घरबहाल कर	१००००	८७८३४६.९५	
११३२२	बहाल विटौरी शुल्क	५०००	२३१२६४३	
११४७२	विज्ञापन कर	५०००		

संकेत	आय शीर्षक	आ.व. २०७५/२०७६ (रु. हजारमा)		आ.व. २०७६/२०७७ (रु. हजारमा)
		अनुमानित	वास्तविक	अनुमानित
११६१३	व्यवसाय रजिष्ट्रेशन दस्तुर	२५५		
१४२२९	अन्य प्रशासनिक सेवा शुल्क	५०००		
१४२४२	नक्सा पास दस्तुर	५००		
१४२४३	सिफारिस दस्तुर	५०००		
१४५२२	साना सवारी कर	६३८		
<b>राजश्व बाँडफाँडबाट प्राप्त रकम</b>		<b>१२४०७४</b>		
१४१७९	अन्य बाँडफाँड हुने राजश्व ( राजश्व बाँडफाँड संधिय सरकार)	१२४०७४		
अन्तर सरकारी वित्तीय हस्तान्तरण		५३८५३०		
<b>संधिय सरकार</b>		<b>५२४९३०</b>		
१३३११	वित्तीय समानीकरण अनुदान	१८१७००		
१३३१२	सशर्त अनुदान	३४३२३०		
<b>प्रदेश सरकार</b>		<b>१३६००</b>		
१३३११	वित्तीय समानीकरण अनुदान	३६००		
१३३१२	सशर्त अनुदान	१००००		
वित्तीय व्यवस्था(प्राप्ति)		०		
अन्य आय		०		
<b>जनसहभागिता</b>		<b>३००००</b>		
<b>नगद अनुदान</b>		<b>३००००</b>		

स्रोत : संस्थागत सर्वेक्षण २०७६

### ७.६.३ नगरपालिकाको अचल सम्पत्ति

तालिका १२८ : नगरपालिकाको अचल सम्पत्ति सम्बन्धी विवरण

अचल सम्पत्तिको नाम	अनुमानित मुल्य (रु.)	कैफियत

स्रोत : संस्थागत सर्वेक्षण २०७६

### ७.६.४ नगरपालिकाको स्वामित्वमा रहेका सवारी साधन

यस नगरपालिकाको स्वामित्वमा रहेका सवारी साधनहरूमा मुख्य साधनका रूपमा जीप, दमकल, ट्रयाक्टर, मोटरसइकल रहेको छ। ती साधन सम्बन्धी विवरण देहायको तालिकामा दिइएको छ।

तालिका १२९ : नगरपालिकामा भएका साधनहरू सम्बन्धी विवरण

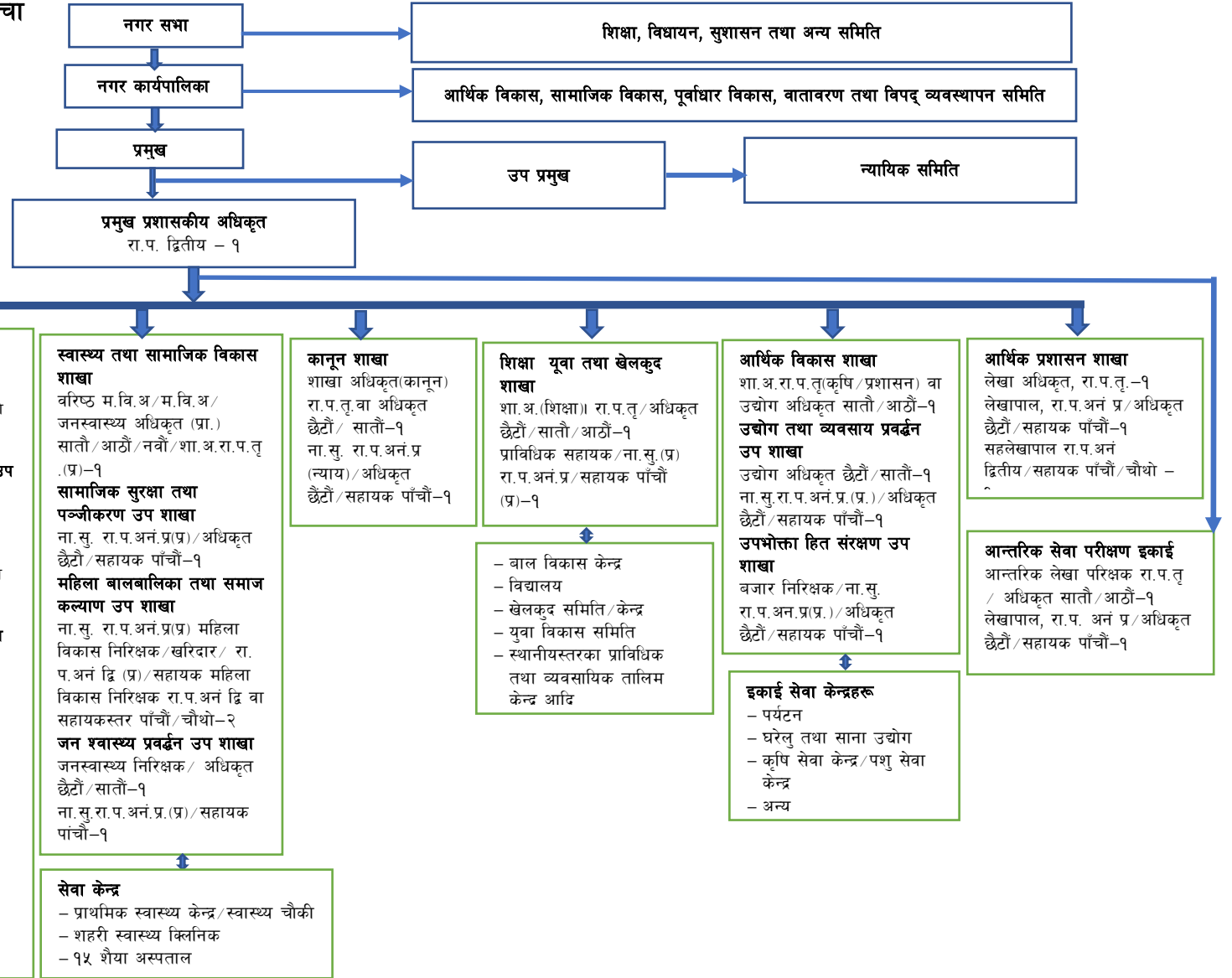
विवरण	सवारी साधनको विवरण	
	सवारीको प्रकार	संख्या
नगरपालिका	जीप	३



विवरण	सवारी साधनको विवरण	
	सवारीको प्रकार	संख्या
नगरपालिका	ट्रयाक्टर	२
नगरपालिका	ट्रीपर	२
नगरपालिका	दमकल	१
नगरपालिका	मोटर साइकल	६
नगरपालिका	स्काभेटर	१
वडास्तरमा	मोटरसाईकल	१०

स्रोत : संस्थागत सर्वेक्षण २०७६

## ७.६.५ नगरपालिकाको संगठनात्मक ढाँचा



## द.२ संस्थागत सम्बन्ध र नागरिक संगठन

### द.२.१ नगरपालिका क्षेत्रभित्र गठन भएका नासके, नागरिक मंच तथा टोल विकास संस्था विवरण

यस नगरपालिकामा गठन भएका टोल विकास संस्था, नागरिक सचेतना केन्द्र, नागरिक मञ्च सम्बन्धी विवरण देहायको तालिकामा दिइएको छ ।

तालिका १३० : समुदायमा आधारित संघसंस्थाहरू सम्बन्धी विवरण

नागरिक सचेतना केन्द्रको नाम र ठेगाना	वडा नम्बर	समूहमा आवद्ध परिवार तथा सदस्य विवरण							वचत रकम (रु.)	लगानी रकम (रु.)	लगानीको मुख्य क्षेत्र
		सदस्य संख्या			समेटेको परिवार						
		महिला	पुरुष	जम्मा	दलित	जनजाति	अन्य	जम्मा			
टोल विकास संस्था											
नागरिक सचेतना केन्द्र											
नागरिक मंच											
जम्मा											

स्रोत : संस्थागत सर्वेक्षण २०७६

### द.२.२ आमा महिला समूह तथा परम्परागत समूहको विवरण

यस नगरपालिकामा रहेका समूह, संस्था संजालको नाम र ठेगाना, ती समूहमा आवद्ध परिवार तथा सदस्य संख्या, वचत रकम, तथा लगानीको मुख्य क्षेत्र सम्बन्धी देहायको तालिकामा रहेको छ ।

तालिका १३१ : समूहमा आवद्ध परिवार तथा सदस्य सम्बन्धी विवरण

समूह, संस्था संजालको नाम र ठेगाना	वडा नम्बर	समूहमा आवद्ध परिवार तथा सदस्य विवरण							वचत रकम (रु.)	लगानी रकम (रु.)	लगानीको मुख्य क्षेत्र
		सदस्य संख्या			समेटेको परिवार						
		महिला	पुरुष	जम्मा	दलित	जनजाति	अन्य	जम्मा			
आमा तथा महिला											
परम्परागत समूह											

समूह, संस्था संजालको नाम र ठेगाना	वडा नम्बर	समूहमा आवद्ध परिवार तथा सदस्य विवरण							वचत रकम (रु.)	लगानी रकम (रु.)	लगानीको मुख्य क्षेत्र
		सदस्य संख्या			समेटेको परिवार						
		महिला	पुरुष	जम्मा	दलित	जनजाति	अन्य	जम्मा			
कृषक तथा उद्यमी समूह											
वचत समूह											
चण्डेश्वरी वचत समूह	२	३५०		३५०	१५	७०		३५०	१००		कृषि तथा पशुपालन
कृषक वचत समूह	२		१५०	१५०	८	५०		१५०	१००		पशुपालन
नव विनायक वचत समूह	२	५०		५०	५	१०		५०	१००		कृषि तथा पशुपालन
अन्य											

स्रोत : संस्थागत सर्वेक्षण २०७६

### ८.२.३ सामुदायिक मेलमिलाप सम्बन्धी समिति गठन र क्रियाकलाप

तालिका १३२ : सामुदायिक मेलमिलाप सम्बन्धी विवरण

सामुदायिक मेलमिलाप समितिको नाम	वडा नम्बर	पदाधिकारी संख्या			मुख्य क्रियाकलापहरूको विवरण
		महिला	पुरुष	जम्मा	
जम्मा					

स्रोत : संस्थागत सर्वेक्षण २०७६

### ८.२.४ गैर सरकारी संघ संस्थाहरूको विवरण

यस नगरपालिकामा कार्य थलो बनाई सामाजिक कार्यमा संलग्न भएका गैसस तथा सामुदायिक क्लबहरूको नाम ठेगाना देहायको तालिकामा दिइएको छ ।

तालिका १३३ : गैसस तथा अगैससको नाम तथा ठेगाना

क्र.सं.	संस्थाको नाम	ठेगाना	कैफियत
१	ग्रामिण खानेपानी तथा सरसफाइ जनचेतना प्रवर्द्धन समाज नेपाल(रुस्येप्स नेपाल)	चपुर	
२	हाम्रो ग्रामिण समाजको निमित्त परिवर्तन र विकास नेपाल( सिङोरस नेपाल)	डुमरिया	
३	हेल्दी इन्भ्यारोमेन्ट नेपाल	चपुर	
४	पानस यूवा क्लब	सन्तपुर	

क्र.सं.	संस्थाको नाम	ठेगाना	कैफियत
५	गैडाटार युवा विकास केन्द्र नेपाल	गैडाटार	
६	जगरण नेपाल रौतहट	चपुर	
७	दोभान युवा क्लब	पौराई	
८	विकासकालागि साथीहरू	चपुर	
९	मिलिनियम युवा क्लब	सन्तपुर	
१०	रौतहट बहिरा संघ	चपुर	
११	एकिकृत ग्रामिण विकास केन्द्र, नेपाल	चपुर	
१२	ग्रामिण सामुदायिक स्वास्थ्य केन्द्र नेपाल	डुमरिया	
१३	हामी छौ तपाईं जहाँभएपनी	चपुर	
१४	जन कल्याण विकास केन्द्र	चपुर	
१५	मनव बचाव तथा जनचेतना विकास नेपाल	सन्तपुर	
१६	सेतो गुराँस बाल विकास सेवा	चपुर	
१७	परिवर्तन र विकास केन्द्र नेपाल	चपुर	
१८	मरधर जलाधार संरङ्ग तथा विकास समिति	सन्तपुर	
१९	नुनथर विकास समिति	पौराई	
२०	सिर्जना युवा क्लब	पौराई	
२१	गंगा सागर युवा क्लब	पौराई	
२२	विकासका लागि चेतना नेपाल	पौराई	
२३	भागवत स्मृती प्रतिष्ठान	सन्तपुर	
२४	न्यू फिस्टेल यूथ क्लब	सन्तपुर	
२५	समाज कल्याण तथा बचाव विकास परिषद	जुडिबेला	
२६	सद्भाव युवा समाज नेपाल	जुडिबेला	
२७	समाजिक बचाव विकास केन्द्र नेपाल	डुमरिया	
२८	जनसेवा युवा क्लब	मधोपुर	
२९	दलित जागरण नेपाल	सन्तपुर	
३०	ज्योति नेपाल	सन्तपुर	
३१	शान्ति तथा एकिकृत समाज सेवा नेपाल	पौराई	
३२	सिल्पकला प्रशिक्षण प्रतिष्ठान	चपुर	
३३	योङ्ग हार्ट क्लब	चपुर	
३४	सूर्योदय प्रतिष्ठान	चपुर	

स्रोत : संस्थागत सर्वेक्षण २०७६

#### ८.२.५ नगरसभा पदाधिकारीको विवरण

यस नगरपालिकामा २०७४ सालको स्थानीय निर्वाचनबाट निर्वाचित नगरसभाका पदाधिकारीहरूको नाम तथा पद सम्बन्धी विवरण देहाय बमोजिम रहेको छ ।

**तालिका १३४ : नगरसभा पदाधिकारीहरूको नामावली**

क्र.सं.	जन प्रतिनिधिको नाम थर	वडा नं.	पद	सम्पर्क नम्बर
१	रामचन्द्र चौधरी		प्रमुख	९८४५३८०६५३
२	रामरति चौधरी		उपप्रमुख	९८०४८५०६६३
३	वीर बहादुर रखाल	१	वडाध्यक्ष	९८४९४२४४७६
४	कर्म सिंह रुम्बा	१	सदस्य	
५	राजन कुमार बराल	१	सदस्य	
६	ज्ञानीमाया सुयेल मगर	१	महिला सदस्य	
७	शान्ति वि.क.	१	दलित महिला सदस्य	

क्र.सं	जन प्रतिनिधिको नाम थर	वडा नं	पद	सम्पर्क नम्बर
८	दुत्त बहादुर थिड	२	वडा अध्यक्ष	९८४५०६११४६
९	संजीव कुमार कुस्वार	२	सदस्य	
१०	विनोद चौधरी	२	सदस्य	
११	दुर्गा आचार्य	२	महिला सदस्य	
१२	शर्मिला सुनार	२	दलित महिला सदस्य	
१३	बोधराज देवकोटा	३	वडा अध्यक्ष	९८५५०४१२०६
१४	गोविन्द प्रसाद तिमिल्सिना	३	सदस्य	
१५	भिम प्रसाद तिमिल्सिना	३	सदस्य	
१६	सरस्वती खुलाल	३	महिला सदस्य	
१७	जिस्मीता विश्वकर्मा	३	दलित महिला सदस्य	
१८	अमर बहादुर आले	४	वडाध्यक्ष	९८४५०५८४५१
१९	कृष्ण बहादुर खड्का	४	सदस्य	
२०	प्रेम बहादुर रुम्बा	४	सदस्य	
२१	प्रेम कुमारी तिमिल्सिना	४	महिला सदस्य	
२२	अमिता विश्वकर्मा	४	दलित महिला सदस्य	
२३	सञ्जय कुमार काफ्ले	५	वडा अध्यक्ष	९८४५२२२९८०
२४	गोपाल हुमागाई	५	सदस्य	
२५	शम्भुशरण कुमार	५	सदस्य	
२६	गेशुभ कुमारी विश्वकर्मा	५	महिला सदस्य	
२७	शान्ति देवी माझी	५	दलित महिला सदस्य	
२८	खडग बहादुर कुस्वार	६	वडा अध्यक्ष	९८४५०९६४३७
२९	जङ्ग बहादुर घलान	६	सदस्य	
३०	रामानान्द चौधरी	६	सदस्य	
३१	दाललक्ष्मी चौलागाई	६	महिला सदस्य	
३२	मन्जुदेवी विश्वकर्मा	६	दलित महिला सदस्य	
३३	विष्णु प्रसाद उप्रेती	७	वडा अध्यक्ष	९८०२७३२५८७
३४	भुमिराज कार्की	७	सदस्य	
३५	इद महमद	७	सदस्य	
३६	शैदा खातुन	७	महिला सदस्य	
३७	संभुना देवी वि.क.	७	दलित महिला सदस्य	
३८	पासपत चौधरी	८	वडा अध्यक्ष	९८०२९९७९३३
३९	सन्जय कुमार चौधरी	८	सदस्य	
४०	रामचन्द्र चौधरी	८	सदस्य	
४१	सुना कार्की	८	महिला सदस्य	
४२	उर्मिला देवी हजाराम	८	दलित महिला सदस्य	
४३	गोविन्द प्रसाद दुलाल	९	वडा अध्यक्ष	९८५५०४१०५६
४४	सुनिल कुमार चौधरी	९	सदस्य	

क्र.सं	जन प्रतिनिधिको नाम थर	वडा नं	पद	सम्पर्क नम्बर
४५	प्रभु नारायण चौधरी	९	सदस्य	
४६	नानु श्रेष्ठ	९	महिला सदस्य	
४७	बुद्धिमाया विश्वकर्मा	९	दलित महिला सदस्य	
४८	जयराम चौधरी	१०	वडा अध्यक्ष	९८४५१३४६१०
४९	बच्चुशाह कानु	१०	सदस्य	
५०	शिवजी शाह	१०	सदस्य	
५१	उमा कुमारी चौधरी	१०	महिला सदस्य	
५२	विजालिया देवी	१०	दलित महिला सदस्य	

स्रोत : संस्थागत सर्वेक्षण २०७६

### द.३ समुदायमा आधारित संस्था विवरण

#### द.३.१ आपतकालीन सेवा प्रदायक संस्थाको सम्पर्क विवरण

यस नगरपालिकामा रहेका प्रहरी तथा रेडक्रसको अफिस रहेको स्थान तथा सम्पर्क नम्बर देहाय बमोजिम रहेको छ ।

तालिका १३५ : महत्वपूर्ण संस्थाहरूको सम्पर्क नम्बर

सुरक्षा निकायको नाम	ठेगाना	सम्पर्क नम्बर
इलाका प्रहरी कार्यालय	४	

स्रोत : संस्थागत सर्वेक्षण २०७६

#### द.३.२ सरकारी भवन

यस नगरपालिकामा रहेका सरकारी कार्यालयहरू रहेको स्थान, ओगटेको क्षेत्रफल तथा हालको अवस्था सम्बन्धी विवरण देहायको तालिकामा दिइएको छ ।

तालिका १३६: सरकारी भवन सम्बन्धी विवरण

वडा नम्बर	सरकारी कार्यालय	नाम	स्थान	वडा नं	जनशक्ति ( जना)	कार्यक्षेत्र
१.	स्थानीय सरकार					
	नगरपालिका	चन्द्रपुर नगरपालिका	बजार टोल	६	३०	
२	स्वास्थ्य संस्थाहरू					
	अस्पताल	चपुर अस्पताल	चपुर	५		
	प्राथमिक स्वास्थ्य केन्द्र					
	स्वास्थ्य चौकी					
३	कृषि	कृषि शाखा	सन्तपुर	८	५	
४	पशु सेवा	पशु सेवा शाखा	अस्पताल टोल	५	९	
५	हुलाक	इलाका हुलाक कार्यालय	दुर्गा मन्दिर टोल	४	३	

वडा नम्बर	सरकारी कार्यालय	नाम	स्थान	वडा नं	जनशक्ति (जना)	कार्यक्षेत्र
६	वन	डिभिजन वन कार्यालय	जंगल टोल	४	१०८	
७	प्रहरी कार्यालय	इलाका प्रहरी कार्यालय	दुर्गा मन्दिर टोल	४	१४५	
	जिल्ला / प्रदेश					
	इलाका					
	चौकी	अस्थायी प्रहरी चौकी	चपुर	६		
८.	अन्य कार्यालयहरू					
९.	सरकारी स्वामित्वका संस्थान, समिति आदी					

स्रोत : संस्थागत सर्वेक्षण २०७६



अनुसूची १ : संस्थागत तथ्याङ्क सङ्कलन फारम

खण्ड १: जनसंख्या विवरण

१.१ परिचय

१.१.१ प्रदेश नं :

१.१.२ जिल्लाको नाम :

कोड :

१.१.३ स्थानीय तहको नाम :

कोड :

१.१.४ नगर/नगर केन्द्रको जियोकोड :

१.२ व्यक्तिगत घटना विवरण (प्रत्येक वर्षको चैत्रमसान्त सम्म दर्ता भएका विवरण अनुसार संख्या)

वडा नम्बर	जन्म	मृत्यु	विवाह	सम्बन्ध विच्छेद (जोडी)	बसाइँसराई	
					आएको	गएको
जम्मा						

१.३ सामाजिक सुरक्षा कार्यक्रम विवरण (गत आ.व.को १ वर्षको विवरण लिने) रकम रु.हजारमा

वडा नम्बर	ज्येष्ठ नागरिक			एकल महिला		पूर्ण अपाङ्ग			आसिक अपाङ्ग			बाल सुरक्षा अनुदान			दलित वर्ग			
	म	पु	रकम	म	रकम	म	पु	रकम	म	पु	रकम	म	पु	रकम	म	पु	रकम	
जम्मा																		

खण्ड ख: आर्थिक विकास स्थिति विवरण

२.१ प्राविधिक, सीपयुक्त तथा विशेष दक्षता भएका मानव संसाधनको विवरण (संक्षिप्त विवरण)

वडा नम्बर	विषय क्षेत्र अनुसार प्राविधिक मानव संसाधन																	
	कृषि र पशु		इञ्जिनियरिङ्ग		वन		मेडिसिन		खाद्यप्रसोधन		वकिल		पत्रकार		अन्य		जम्मा	
	म	पु	म	पु	म	पु	म	पु	म	पु	म	पु	म	पु	म	पु		
जम्मा																		

२.२ सार्वजनिक पोखरी तथा माछापालन

पोखरी रहेको स्थान	वडा नम्बर	पोखरी क्षेत्रफल (विघा वा रोपनी)	बार्षिक माछा उत्पादन (के.जी.)	स्वामित्व (कोसँग)	बार्षिक आम्दानी (रु.)	नगर/नगर पालिकामा बार्षिक शुल्क (रु.)
जम्मा						

२.३ सिंचाई सुविधाको उपलब्धता

सिंचाई सुविधा वा आयोजनाको नाम	वडा नम्बर	सिंचाईको किसिम (सतह (कूलो/नहर), लिफ्टिङ्ग, बाँध, ट्युबेल/बोरिङ्ग, पोखरी वा अन्य)	सिंचाईको माध्यम (कूलो नहर, पाइप आदी)	स्रोतको विवरण		सिंचाईको उपलब्धता (बर्षैभरी वा मौसमी)	सिंचित क्षेत्र (हेक्टर)	लाभान्वित घरधुरी
				इकाई (कि.मि, क्षेत्रफल)	परिमाण			
जम्मा								

२.४ आधुनिक पशुपालन (फार्म) सम्बन्धी विवरण

पशुपालन फर्म (गाई, भैसी, बाखा, बंगुर र कुखुरा) को नाम	वडा नम्बर	फर्म रहेको ठेगाना (स्थान)	वार्षिक उत्पादन			प्रोपाईटरको नाम	रोजगारी संख्या	
			उत्पादित वस्तु	इकाई	परिमाण		महिला	पुरुष
जम्मा								

२.५ कृषि तथा पशुसेवासंग सम्बन्धित मानव संसाधन (संख्या)

वडा नम्बर	व्यवसायिक/अगुवा कृषक	सक्रिय ग्रामीण कृषी कार्यकर्ता (जेटीए)	सक्रिय ग्रामीण पशुस्वास्थ्य कार्यकर्ता	व्यवसायिक नर्सरी संचालक
जम्मा				

२.६ कृषि तथा पशु सेवासंग सम्बन्धित सामुदायिक संस्था तथा समूहको विवरण (संख्या)

वडा नम्बर	कृषक समूह		पशुपालन समूह		व्यवसायिक कृषि फर्म		कृषि सहकारी			एग्रोभेट तथा विउविजन केन्द्र	कोल्ड स्टोर तथा रष्टिक स्टोर	जैविक वा कम्पोष्ट मल उत्पादन केन्द्र
	समूह संख्या	सदस्य		समूह संख्या	सदस्य		सहकारी संख्या	सदस्य				
		म	पु		म	पु		म	पु			
जम्मा												

२.७ घट्ट, मिल तथा सङ्कलन तथा प्रसोधन सम्बन्धी विवरण

वडा नम्बर	पानी घट्ट संख्या		चिस्थान केन्द्र	कुटानी, पिसानी र पेलानी (मिल) संख्या			सङ्कलन तथा प्रसोधन केन्द्र			विक्री केन्द्र वा कोसेली घर
	परम्परागत	सुधारिएको		पानी मिल	डिजेल मिल	विद्युत मिल	कृषि	जडिबुटी	उद्योग	
जम्मा										

वडा नम्बर	पानी घट्ट संख्या		चिस्थान केन्द्र	कुटानी, पिसानी र पेलानी (मिल) संख्या			सङ्कलन तथा प्रसोधन केन्द्र			विक्री केन्द्र वा कोसेली घर
	परम्परागत	सुधारिएको		पानी मिल	डिजेल मिल	विद्युत मिल	कृषि	जडिबुटी	उद्योग	
जम्मा										

## २.८ उत्पादन तथा सेवामूलक उद्योग सम्बन्धी विवरण (उद्योग तथा पर्यटन)

उद्योगको नाम तथा ठेगाना	वडा नम्बर	उद्योगको स्वामित्व (सरकारी, पब्लिक निजी, सहकारी)	उद्योगको प्रकार (लघु, घरेलु, साना, मफौला तथा ठूला आदी)	प्रत्यक्ष रोजगारी जना			उत्पादन हुने वस्तु र सेवाको नाम	उत्पादित वस्तु र सेवा बाट भएको वार्षिक आमदानी (रु हजारमा)
				महिला	पुरुष	जम्मा		
ठूला								
मध्यम								
साना								
घरेलु								
लघु								
जम्मा								

## २.९ व्यापार तथा व्यवसाय सम्बन्धी विवरण (किराना, मासु, तरकारी, फलफूल आदी)

व्यापार तथा व्यवसाय संचालक तथा कम्पनीको नाम	वडा नम्बर	व्यापार र व्यवसायको किसिम (* कोड प्रयोग गर्ने)	पसलको प्रकार	व्यापार व्यवसायको स्वामित्व (एकल, साभेदारी र सहकारी)	वार्षिक कारोवार (रु. हजारमा)

\*व्यापार र व्यवसायको किसिम कोड: १. किराना वा व्यापारिक वस्तु, २. मासु विक्री केन्द्र, ३. तरकारी तथा फलफूल विक्री केन्द्र, ४. दुध चिस्थान तथा विक्री केन्द्र, ५. निर्माण सामग्री, ६. औषधी पसल वा क्लिनिक, ७. मर्मत सेवा केन्द्र, ८. इलेक्ट्रिकल तथा इलेक्ट्रोनिकस पसल, ९. होटेल तथा रेष्टुरेण्ट, १०. कपडा तथा फेन्सी

## २.१० धार्मिक, ऐतिहासिक तथा पर्यटकीय स्थल सम्बन्धी विवरण

स्थलको नाम	वडा नम्बर	भौतिक पूर्वाधार			स्वामित्व (नीजि, पब्लिक लि., सामुदायिक)	विशेषता (धार्मिक, सांस्कृतिक, ऐतिहासिक, पर्यटकीयर अन्य)	वार्षिक पर्यटक आगमन संख्या
		सडकको पहुँच पुगेको/नपुगेको	होटल, लज, रेष्टुराँ संख्या	नजिकको बजार केन्द्र सम्मको दुरी (कि.मी.)			

२.११ होटेल, रिसोर्ट, रेष्टुरेण्ट र होमस्टे सम्बन्धी विवरण

नाम	वडा नम्बर	स्थान	क्षमता		होटेलको प्रकार (आवासीय, रिसोर्ट, होमस्टे, रेष्टुरेण्ट, अन्य)	होटेलको स्तर (स्टार, ननस्टार)	बार्षिक पर्यटक (संख्या)	
			कोठा संख्या	वेड संख्या			आन्तरिक	वाह्य (विदेशी)

२.१२ कृषि बजार तथा हाट बजार सम्बन्धी विवरण

कृषि बजार			हाट बजार (कृषि बजार बाहेक)			
कृषि बजारस्थलको नाम	वडा नम्बर	उपलब्ध प्रमुख पूर्वाधारहरू	हाट बजारस्थलको नाम	वडा नम्बर	हाट बजार लाने दिन वा वार	उपलब्ध प्रमुख पूर्वाधार
थोक बजार						
खुद्रा बजार						

खण्ड ग: सामाजिक विकास

३.१. शैक्षिक तथा मानव संसाधन

३.१.१ विद्यालयको भौतिक अवस्था

बाल विकास केन्द्र तथा विद्यालयको नाम	वडा नम्बर	भवन संख्या		कोठा संख्या		पुस्तकालय र अध्ययन केन्द्र (छ/छैन)	प्रयोगशाला	डेस्क/वेच्चको क्षमता (जना)	खेलमैदान क्षेत्रफल (वर्ग मी.)	कम्पाउण्ड वालको किसिम (तारवार, कचिच, पक्की पर्खाल)	चर्पीको सुविधा (छ/छैन)	स्वच्छ खानेपानी (छ/छैन)
		पक्की	कच्ची	पक्की	कच्ची							

३.१.२ तहगत रुपमा विद्यालय (सामुदायिक, संस्थागत, मदरसा, गुम्बा) तथा विद्यार्थी संख्या

विद्यालयको नाम	वडा नम्बर	विद्यालयको किसिम (सामुदायिक, संस्थागत, मदरसा, गुम्बा)	पूर्व प्राथमिक			आधारभूत (१-८)			माध्यमिक (९-१२)			जम्मा		
			छात्र	छात्र	जम्म	छात्र	छात्र	जम्म	छात्र	छात्र	जम्म	छात्र	छात्र	जम्म
जम्मा														

३.१.३ कलेज तथा विद्यार्थी संख्या

कलेज/क्याम्पसको नाम	वार्ड नं.	संकाय	पढाई हुने तह	पढाई हुने प्रमुख विषयहरू	विद्यार्थी संख्या		
					छात्रा	छात्र	जम्मा
क. अप्रावधिक							

कलेज/क्याम्पसको नाम	वार्ड नं.	संकाय	पढाई हुने तह	पढाई हुने प्रमुख विषयहरू	विद्यार्थी संख्या		
					छात्रा	छात्र	जम्मा
१.							
२.							
ख. प्राविधिक							
१.							
२.							
जम्मा							

### ३.१.४ शिक्षक विवरण

विद्यालयको नाम	वडा नम्बर	किसिम (सामुदायिक, संस्थागत, मदरसा, गुम्बा)	स्वीकृत दरबन्दी संख्या	कार्यरत शिक्षक संख्या		महिला शिक्षक संख्या		विषयगत शिक्षक संख्या		
				शिक्षक	शिक्षिका	आधारभूत	माध्यमिक	गणित	विज्ञान	अंग्रेजी
जम्मा										

### ३.१.५ भर्ना दर, निरन्तरता दर, शिकाई उपलब्धी दर

विद्यालयको नाम, स्थान र किसिम (सामुदायिक, संस्थागत, मदरसार गुम्बा)	वडा नम्बर	खुद भर्ना दर			निरन्तरता दर			सिकाई उपलब्धी दर			उतिर्ण दर			
		पूर्व प्राथमिक	आधारभूत	माध्यमिक	पूर्व प्राथमिक	आधारभूत	माध्यमिक	कक्षा ८	कक्षा १०	कक्षा १२	कक्षा ८	कक्षा १०	कक्षा १२	
जम्मा														

### ३.१.६ विद्यार्थी उतिर्ण दर

विद्यालयको नाम, स्थान र किसिम (सामुदायिक, संस्थागत, मदरसार गुम्बा)	वडा नम्बर	जम्मा विद्यार्थी		आधारभूत शिक्षा पुरा गर्ने विद्यार्थी		छात्रवृत्ती वा अन्य सुविधा पाउने विद्यार्थी		दिवा खाजा खान पाउने विद्यार्थी		कक्षा ९ मा प्राविधिक विषयमा भर्ना हुने विद्यार्थी		विज्ञान विषयमा कक्षा ११ मा भर्ना हुने विद्यार्थी	
		छात्र	छात्रा	छात्र	छात्रा	छात्र	छात्रा	छात्र	छात्रा	छात्र	छात्रा	छात्र	छात्रा

### ३.१.७ शैक्षिक गुणस्तर सम्बन्धी विवरण

वडा नम्बर	अपाङ्ग विद्यार्थी स्रोत कक्षा (	CBEGRA कार्यान्वयन	एकीकृत पाठ्यक्रम	इन्टरनेट सुविधा	छुट्टै प्रधानाध्यापक

विद्यालयको नाम, ठेगाना र किसिम		भएको/नभएको)	( भएको/नभएको)	( भएको/नभएको)	( भएको/नभएको)	दरबन्दी (भएको/नभएको)

### ३.१.८ बालमैत्री शिक्षा सम्बन्धी विवरण

विद्यालयको नाम र ठेगाना	वडा नम्बर	विद्यालय शान्ति क्षेत्र कार्यान्वयन (भएको/नभएको)	विद्यालय सुधार योजना अद्यावधिक (भएको/नभएको)	बाल क्लब गठन ( भएको/नभएको)	बालमैत्री शिक्षण विधिको प्रयोग ( भएको/नभएको)

### ३.१.९ छात्रवृत्ती तथा लक्षित सुविधाको विवरण

विद्यालयको नाम र ठेगाना ( किसिम र तह)	वडा नम्बर	छात्रवृत्तीको किसिम अनुसार											
		दलित		अपाङ्ग		छात्रा	विपन्न		जेहेन्दार		अन्य सुविधा		
		छात्र	छात्रा	छात्र	छात्रा		छात्र	छात्रा	छात्र	छात्रा	छात्र	छात्रा	

### ३.२ स्वास्थ्य तथा पोषण विवरण

#### ३.२.१ स्वास्थ्य संस्था विवरण

स्वास्थ्य संस्थाको नाम र ठेगाना	वडा नम्बर	संस्थाको प्रकार *	स्वास्थ्यकर्मी		शैया संख्या	उपलब्ध सेवा तथा सुविधा (उपलब्ध छ/छैन)											
			स्विकृत दरबन्दी	पूर्तिको अवस्था		प्रसुती सेवा	ल्याव	क्लिनिक	एवसरे सेवा	परिवार नियोजन	खोप सेवा	एससिटि	परामर्श सेवा	सुरक्षित मातृत्व सेवा	रक्त संचार सेवा		

\*१. अस्पताल, २. प्राथमिक स्वास्थ्य केन्द्र, ३. स्वास्थ्य चौकी, ४. नीजि अस्पताल, ५. आयुर्वेद स्वास्थ्य केन्द्र, ६. आखा उपचार केन्द्र, ७. प्रसुती गृह, ८. बाल अस्पताल, ९. मानसिक अस्पताल, १०. प्राकृतिक चिकित्सालय, ११. रक्त संचार केन्द्र, १२. एचआइभि परीक्षण तथा परामर्श केन्द्र, १३. शहरी स्वास्थ्य केन्द्र, १४. सामुदायिक स्वास्थ्य इकाई, १५. नीजि क्लिनिक, १६. शिक्षण अस्पताल १७. फार्मसी १८. अन्य

#### ३.२.३ चिकित्सक तथा स्वास्थ्यकर्मीको विवरण

स्वास्थ्य संस्थाको नाम र ठेगाना	वडा नम्बर	प्रकार	कार्यरत स्वास्थ्यकर्मीको संख्या										
			विशेषज्ञ चिकित्सक	सामान्य चिकित्सक	हे.अ.	नर्स	अहेव	अनमी	ल्याव टेक्निसियन	अन्य	अन्य		

### ३.२.४ खोप तथा पोषण सम्बन्धी विवरण

\*डिपिटी, हेपबि, हिपबि

वडा नम्बर	बालबालिका संख्या			खोप लिने बालबालिका संख्या					५ बर्ष मुनीका बालबालिका	
	१ बर्ष मुनीका	२ बर्ष मुनीका	५ बर्ष मुनीका	विसिजि	पेण्टाभ्यालेण्ट*	पोलियो तेश्रो	दादुरा /रुबेला	जापानिज इन्सफलाइटिस (जे.ई.)	बृद्धी अनुगमन गरिएका	बृद्धी अनुगमन गरिएका मध्ये कुषोषित

### ३.२.५ सुरक्षित मातृत्व सम्बन्धी विवरण

वडा नम्बर	गत बर्षको गर्भवती/प्रसुती भएका महिला संख्या	टि.टि. खोप लिने गर्भवती		गर्भावस्थाको ४ पटक जाँच गराउने गर्भवती संख्या	प्रसुती भएको आधारमा गर्भवतीको संख्या			
		टी.टी. १ (पहिलो जाँचमा)	टी.टी. २ (पहिलो खोप लिएको एक महिना पछि)		स्वास्थ्य संस्थामा	दक्ष स्वास्थ्य कर्मीको सहयोगमा घरमा	स्वास्थ्यकर्मीको अनुपस्थितिमा घरमा	
जम्मा								

### ३.२.७ सुरक्षित मातृत्व सम्बन्धी विवरण

वडा नम्बर	गर्भावस्था/प्रसुती अवस्था/सुत्केरी पछिको ६ हप्ता भित्र मृत्यु भएका महिला	जीवित नवजात शिशु संख्या	मृत जन्म नवजात शिशु	जन्मेको २८ दिनभित्र मृत्यु भएका नवजात शिशु	१५-५९ बर्षका महिलाको संख्या	परिवार नियोजनको साधन प्रयोग गर्ने				महिला स्वास्थ्य स्वयंसेविका संख्या
						महिला		पुरुष		
						स्थायी	अस्थायी	स्थायी	अस्थायी	
जम्मा										

### ३.२.९ नगरपालिका/नगरपालिका भित्रमा देखा परेका प्रमुख रोग र तिनको उपचारसम्बन्धी विवरण

नोट :- स्वास्थ्य संस्थामा सवैभन्दा वढी आएका १० वटा रोगहरूको नाम क्रमशः लेख्ने (रोगको नाम सूची राख्ने)

क्र.सं.	रोगको नाम	रोगी/विरामी संख्या	उपचार भएको संख्या	फलोअप गरिएको संख्या	रेफर गरिएको संख्या	मृत्यु भएको संख्या
१	निमोनिया					
२	भाडा पखाला					
३	मलेरिया					
४	कालाजार					

क्र.सं.	रोगको नाम	रोगी/विरामी संख्या	उपचार भएको संख्या	फलोअप गरिएको संख्या	रेफर गरिएको संख्या	मृत्यु भएको संख्या
५	क्षय रोग (टिबी)					
६	कुष्ठ रोग					
७	रक्तचाप					
८	मुटु रोग					
९	ग्यास्टीक/अल्सर					
१०	पक्षघात					
११	एचआइभि एड्स					
१३	क्यान्सर					
१४	मधुमेह (चिनी रोग)					
१५	दम (स्वासप्रश्वास)					
१६	प्रसूतीजन्य रोग					
१७	अन्य .....					
	जम्मा					

### ३.३ युवा तथा खेलकुद र मनोरञ्जन

#### ३.३.१ खेलमैदान, पार्क, पिकनिक स्थल तथा मनोरञ्जनस्थल सम्बन्धी विवरण

वडा नम्बर	स्थलको नाम	उपयोग(१.खेलकुद, २. प्रदर्शनी, ३. मनोरञ्जन, ४. पिकनिक)	क्षेत्रफल/आकार (वर्ग मि.)	स्वामित्व (सरकारी, सामुदायिक, निजी, पब्लिक लि. वा अन्य)	आम्दानी (वार्षिक रु)	सेवाग्राही/आगन्तुक संख्या (वार्षिक)

#### ३.३.२ व्यावसायिक खेलाडीको विवरण

वडा नम्बर	खेलाडीको नाम	लिङ्ग	उमेर	खेलको नाम	खेलाडीको स्तर (राष्ट्रिय, क्षेत्रीय, जिल्लास्तर)	पाएको सम्मान वा पुरस्कार



### ३.३.२ मुख्य चाड, पर्व तथा मेला जात्रा सम्बन्धी विवरण

वडा नम्बर	मनाइने चाडपर्व, जात्रा र मेला	स्थान	मनाउने समय	मुख्य विशेषता (धार्मिक, ऐतिहासिक, मनोरञ्जन)	कैफियत

### खण्ड ४: भौतिक पूर्वाधार स्थिति विवरण

#### ४.१ सडकमार्ग

वडा नम्बर	सडकको नाम	जोडिने वस्तीहरू		लम्बाई (कि.मि.)	प्रकार (कच्ची, ग्राभेल, कालो पत्रे)	लाभान्वित जनसंख्या
		देखि	सम्म			

#### ४.१ पैदल मार्ग

वडा नम्बर	पैदलमार्गको नाम	जोडिने वस्तीहरू		लम्बाई (कि.मि.)	लाभान्वित जनसंख्या
		देखि	सम्म		

#### ४.२ पुल तथा पुलेसा

वडा नम्बर	पुलको नाम	पुल भएको खोला वा खोल्सीको नाम	जोडिने वस्तीहरू		भोलुङ्गे/काठे / ट्रष्ट/ पक्की	लम्बाई (मि.)	अवस्था (राम्रो, ठिकै, जिर्ण)	निर्मित साल
			देखि	सम्म				

#### ४.३ सरकारी भवन

वडा नम्बर	भवनको नाम	भवन भएको टोलको नाम	कार्यालयको नाम	क्षेत्रफल (वर्ग मी.)		अवस्था (राम्रो, ठिकै, जिर्ण)
				जग्गा	भवन	

#### ४.४ सार्वजनिक तथा सामुदायिक भवन

वडा नम्बर	भवनको नाम	भवन भएको टोलको नाम	के काममा प्रयोग भइरहेको छ ?	क्षेत्रफल (वर्ग मी.)		अवस्था (राम्रो, ठिकै, जिर्ण)	लाभान्वित घरधुरी
				जग्गा	भवन		

खण्ड ५: वन, जैविक विविधता तथा वातावरण

वडा नम्बर	वनको किसिम	समेटेको घरघुरी	वनको नाम	क्षेत्रफल (हे.)	संचित दर (क्यू.मि./हे)	वन पैदावरको बार्षिक उत्पादन		
						काठ (क्यू.फि.)	दाउरा (भारी)	जडिबुटी (केजी)
	राष्ट्रिय							
	सामुदायिक							
	साभेदारी							
	निजी							
	कवुलियती							
	धार्मिक							

५.१ वनको विवरण

नोट: जडिबुटी भन्नाले काठ, दाउरा र स्याउला बाहेक अन्य वन पैदावर जस्तै: जरा, पात, फल, फूल, खोटो, रस, चोप, कोया, विया, भुवा आदी बुझ्नु पर्दछ ।

५.२ जडिबुटीको विवरण

जडिबुटीको नाम	वनको नाम	वडा नम्बर	उत्पादन (के.जि.)	बार्षिक आमदानी (रु. हजारमा)	बार्षिक राजस्व सङ्कलन (रु. हजारमा)
जम्मा					

५.३ राष्ट्रिय निकुञ्ज, आरक्ष र मध्यवर्ती तथा संरक्षित क्षेत्र

राष्ट्रिय निकुञ्ज, आरक्ष, र संरक्षित क्षेत्रको नाम	समेटिएका वडाहरू	जम्मा क्षेत्रफल (व.कि.मि.)	मध्यवर्ती क्षेत्रको क्षेत्रफल (व.कि.मि.)	संरक्षित र मध्यवर्ती क्षेत्रमा पर्ने घरघुरी
जम्मा				

५.४ चरन क्षेत्र

वडा नम्बर	चरन क्षेत्रको नाम	चरन हुने स्थान	क्षेत्रफल (व.कि.मि.)	चरन व्यवस्थापन प्रणाली (घुम्ती, चक्लाबन्दी, सामान्य)
जम्मा				

५.५ विपद जोखिम तथा व्यवस्थापन

वडा नम्बर	जोखिमयुक्त स्थान	घरघुरी संख्या					
		पहिरो	नदि कटान	बाढी	अति भिरोलो	अन्य	जम्मा

५.५.१ जोखिमयुक्त (संवेदनशिल) स्थानमा बसोबास गरेका परिवार विवरण

५.५.२ विपदबाट मानवीय क्षती

वडा नम्बर	विपद अनुसार जोखिमको समय (महिना)						
	आगलागी	बाढी डुवान	पहिरो	शितलहर	रोग माहामारी	सर्पको टोकाइ	जंगली जनावरबाट क्षती
जम्मा							

५.५.३ विपदको किसिम अनुसार जोखिमको समय (महिना उल्लेख गर्नुहोस्)

५.५.४ विपदको असर विवरण

क्षति विवरण	विपदको क्षेत्र अनुसार क्षति विवरण								
	वडा नम्बर	घरगोठ		पशुपंक्षी		बाली र जग्गाजमीन		अन्य क्षती	
		परिवार	क्षति रकम (रु.)	परिवार	क्षति रकम (रु.)	परिवार	क्षति रकम (रु.)	परिवार	क्षति रकम (रु.)
आगलागी									
बाढी डुवान									
पहिरो									
शितलहर									
रोग माहामारी									
सर्पको टोकाइ									
भूकम्प									
जंगली जनावरबाट क्षती									
अन्य									
जम्मा									

५.५.५ विपदबाट क्षति सार्वजनिक संरचना तथा पूर्वाधार (गत १ बर्षको असरको आधारमा)

क्षति विवरण	विपदको क्षेत्र अनुसार क्षति विवरण										
	वडा नम्बर	विद्यालय		पुल पुलेसा		बाटोघाटो		कूलो नहर, खानेपानी		अन्य	
		संख्या	क्षति रकम (रु.)	संख्या	क्षति रकम (रु.)	कि.मी.	क्षति रकम (रु.)	संख्या	क्षति रकम (रु.)	संख्या	क्षति रकम (रु.)
बाढी डुवान											
पहिरो											
भूकम्प											

क्षति विवरण	विपदको क्षेत्र अनुसार क्षति विवरण										
	वडा नम्बर	विद्यालय		पुल पुलेसा		बाटोघाटो		कूलो नहर, खानेपानी		अन्य	
		संख्या	क्षति रकम (रु.)	संख्या	क्षति रकम (रु.)	कि.मी.	क्षति रकम (रु.)	संख्या	क्षति रकम (रु.)	संख्या	क्षति रकम (रु.)
जंगली जनावरको क्षती											
अन्य											
जम्मा											

५.५.६ संरक्षित पानीमुहान, जमीन र भौतिक संरचना (नाम, स्थान, क्षेत्रफल)

खण्ड ६ : संस्थागत विकास विवरण

६.१ नगरपालिका/नगरपालिका, सरकारी कार्यालय तथा निकायहरू

६.२ समुदायमा आधारित संस्था विवरण

वडा नम्बर	सामुदायिक संस्थाको संख्या										
	सामुदायिक संस्था	कृषक समूह	वन समूह	सहकारी संस्था	गैसस वा क्लव	परम्परागत समूह (वडघर, गुठी, भेजा)	आमा समूह	नागरिक सचेतना केन्द्र	टोल सुधार समिति/ टोल विकास संस्था	उद्यमी समूह	अन्य...
जम्मा											

६.२.१ सामुदायिक संस्था विवरण

क्र.स.	सरकारी कार्यालय	नाम	स्थान	वार्ड नं.	जनशक्ति (जना)	कार्यक्षेत्र
१.	स्थानीय सरकार					
	नगरपालिका/नगरपालिका					
	वडा कार्यालय					
२	स्वास्थ्य संस्थाहरू					
	अस्पताल					
	प्राथमिक स्वास्थ्य केन्द्र					
	स्वास्थ्य चौकी					
	उप स्वास्थ्य चौकी					
३	कृषि					
४	पशु सेवा					

क्र.स.	सरकारी कार्यालय	नाम	स्थान	वार्ड नं.	जनशक्ति (जना)	कार्यक्षेत्र
५	हुलाक					
६	वन					
७	प्रहरी कार्यालय					
	जिल्ला/प्रदेश					
	इलाका					
	चौकी					
८.	अन्य कार्यालयहरू					
९.	सरकारी स्वामित्वका संस्थान, समिति आदी					

६.२.२ आमा महिला समूह तथा परम्परागत समूहको विवरण

समूह, संस्था संजालको नाम र ठेगाना	वडा नम्बर	समूहमा आवद्ध परिवार तथा सदस्य विवरण							वचत रकम (रु.)	लगानी रकम (रु.)	लगानीको मुख्य क्षेत्र
		सदस्य संख्या			समेटेको परिवार						
		महिला	पुरुष	जम्मा	दलित	जनजाति	अन्य	जम्मा			
आमा तथा महिला											
परम्परागत समूह											
कृषक तथा उद्यमी समूह											
वचत समूह											
अन्य											

६.२.३ नागरिक सचेतना केन्द्र र टोल विकास संस्थाको विवरण

नागरिक सचेतना केन्द्रको नाम र ठेगाना	वडा नम्बर	समूहमा आवद्ध परिवार तथा सदस्य विवरण							वचत रकम (रु.)	लगानी रकम (रु.)	लगानीको मुख्य क्षेत्र
		सदस्य संख्या			समेटेको परिवार						
		महिला	पुरुष	जम्मा	दलित	जनजाति	अन्य	जम्मा			
टोल विकास संस्था											
नागरिक सचेतना केन्द्र											
नागरिक मंच											

६.२.४ कृषक तथा उद्यमी तथा बचत समूहको विवरण

कृषक, उद्यमी तथा बचत समूह र संस्था नाम र ठेगाना	वडा नम्बर	समूहमा आवद्ध परिवार तथा सदस्य विवरण							वचत रकम (रु.)	लगानी रकम (रु.)	लगानीको मुख्य क्षेत्र
		सदस्य संख्या			समेटेको परिवार						
		महिला	पुरुष	जम्मा	दलित	जनजाति	अन्य	जम्मा			

६.२.५ बाणिज्य बैंक, विकास बैंक, वित्तीय संस्था, लघु वित्त तथा सहकारी संस्था सम्बन्धी विवरण

क्र.सं.	बैंक तथा सहकारी संस्थाको नाम र ठेगाना	वडा नम्बर	वार्षिक कारोबार रकम (रु.हजारमा)	लगानीरकम(रु.)	लगानीको मुख्य क्षेत्र
क.	वाणिज्य बैंक				
ख.	विकास बैंक				
ग.	वित्तीय संस्था				
घ.	लघु वित्त संस्था				

क्र.सं.	बैंक तथा सहकारी संस्थाको नाम र ठेगाना	वडा नम्बर	बार्षिक कारोबार रकम (रु.हजारमा)	लगानीरकम(रु.)	लगानीको मुख्य क्षेत्र
ड.	सहकारी संस्था				

#### ६.२.६ गैर सरकारी संस्था सम्बन्धी विवरण

गैससको नाम र ठेगाना	समेटेको क्षेत्र	वार्षिक बजेट (रु.)	विषयगत क्षेत्र	जनशक्ति संख्या	सहयोगी विकास साभेदारको नाम

#### ६.२.७ गाउँपालिका/नगरपालिकाको आय विवरण

आय शीर्षक	गत वर्ष (रु. हजारमा)		चालु वर्ष (रु हजारमा)
	अनुमानित	वास्तविक	अनुमानित
शुरु मौज्दात			
घरजग्गा कर			
मालपोत वा भूमिकर			
हाटवजार पसल कर			
सवारी साधन कर			
मनोरञ्जन कर			
वहाल विटौरी			
विज्ञापन कर			
व्यवसाय कर			
व्यवसायिक भिडियो कर			
प्राकृतिक स्रोत उपयोग कर			
सेवा शुल्क			
दस्तुर			
विक्री आय			
दण्ड जरिवाना			
अन्य आय			
स्रोत उपयोग वाँडफाँड			
<b>प्रदेश अनुदान :</b>			
वित्तीय समानीकरण अनुदान			
सशर्त अनुदान			
विशेष अनुदान			
समपुरक अनुदान			
<b>संघीय अनुदान :</b>			

आय शीर्षक	गत वर्ष (रु. हजारमा)		चालु वर्ष (रु हजारमा)
	अनुमानित	वास्तविक	अनुमानित
वित्तीय समानीकरण अनुदान			
सशर्त अनुदान			
विशेष अनुदान			
समपुरक अनुदान			
जम्मा आय			



## अनुसूची २ : पारिवारिक विवरण सङ्कलन फाराम

### १. परिचय

- १.१ प्रदेश नं :  
 १.२ जिल्लाको नाम : कोड :  
 १.३ स्थानीय तहको नाम : कोड :  
 १.४ वडा नं :  
 १.५ वस्तीको नाम: कोड :  
 १.६ मार्गको नाम:  
 १.७ घर क्रम संख्या (घर नम्बर) : घरको जियोकोड :  
 १.८ परिवार क्रम संख्या :  
 १.९ परिवारमुलीको नाम : लिंग (महिला/पुरुष/तेश्रो लिङ्गी):

### २. परिवार सम्बन्धी विवरण

२.१ परिवार सदस्यको विवरण (परिवारमुलीबाट शुरु गर्ने र जेष्ठ सदस्य अनुसार क्रम मिलाएर उल्लेख गर्ने)

क्र.सं	नाम	थर	लिङ्ग	जन्म मिति	जात जाती	धर्म	मातृ भाषा	शैक्षिकस्तर (५ वर्षमाथिका लागी मात्र)	वसोवासको अवस्था (स्वदेशमा अन्यत्र वा विदेशमा बसेको सदस्यको हकमा यसपछिको विवरण नलिने)	पेशा (१० वर्ष भन्दा माथी)	वैवाहिक स्थिति (१० वर्ष भन्दा माथी)	अपाङ्गताको स्थिति

मृत्यु हुनेको नाम	लिङ्ग (महिला/पुरुष/तेश्रो लिङ्गी)	उमेर (वर्ष/महिना)	मृत्युको कारण

२.२ तपाईंको परिवारमा १ वर्ष भित्र मृत्यु भएका सदस्यको विवरण दिनुहोस ।

२.३ खानेपानीको मुख्य स्रोत के हो ?

१. पाइपधारा घर कम्पाउण्डमा २. पाइपधारा सार्वजनिक ३. डिप वोरिङ्ग ४. ट्युववेल/हेन्डपम्प ५. ढाकिएको इनार/कुवा  
 ६. नढाकिएको इनार/कुवा ७. मूलको पानी ८. नदी खोला ९. अन्य

२.४ खाना पकाउन प्रयोग गर्ने मुख्य इन्धन कुन हो?

१. दाउरा २. मट्टीतेल ३. एल पि ग्यास ४. गुईठा ५. वायोग्यास ६. विद्युत ७. अन्य

२.५ परिवारले प्रयोग गर्ने बत्तीको मुख्य स्रोत के हो ?

१. विद्युत २. मट्टीतेल ३. वायोग्यास ४. सोलार ५. अन्य

२.६ परिवारले प्रयोग गर्ने शौचालय कस्तो प्रकारको छ ?

१. शौचालय नभएको २. फ्लस भएको (सार्वजनिक ढल) ३. फ्लस भएको (सेप्टिक ट्याङ्क) ४. साधारण

सुविधाहरू	उपलब्ध (१. छ, २. छैन)
रेडियो	
टेलिभिजन	
टेलिफोन/मोवाइल फोन	
कम्प्युटर	
इन्टरनेट	
मोटरसाइकल	
मोटर/कार	
रेफ्रिजरेटर	
वासिङ्ग मेसिन	

२.७ निम्न कुन कुन सुविधाहरू परिवारले उपभोग गरेको छ ?

२.८ परिवारले कृषि कार्यका लागि जग्गा प्रयोग गरेको छ? १. छ २. छैन ३. १० ⇒

२.९ यदी परिवारबाट कृषि कार्यका लागि जग्गा प्रयोग गरेको छ भने सो जग्गाको विवरण (क्षेत्रफल उल्लेख गर्ने)

२.९.१ आफ्नो परिवारको नाममा रहेको जग्गा: ..... (रोपनी/कठ्ठा/हेक्टर/व.मि.)

२.९.२ परिवार बाहेक अरुको नाममा रहेको जग्गा:..... (रोपनी/कठ्ठा/हेक्टर/व.मि.)

२.९.३ अन्य स्वामित्व खुलाउने:..... (रोपनी/कठ्ठा/हेक्टर/व.मि.)

२.१० परिवारका कुनै सदस्यको बैंक तथा वित्तीय संस्थामा खाता छ ? १. छ २. छैन

२.११ परिवारको सरदर वार्षिक आमदानी कति छ ?..... (रु हजारमा उल्लेख गर्ने)

२.१२ परिवारको सरदर वार्षिक खर्च कति छ?..... (रु हजारमा उल्लेख गर्ने)

२.१३ तपाईंको वार्षिक बाली उत्पादन तथा बिक्रि कति छ ?

बाली	उत्पादन (क्विन्टल)	खेती गरिएको		विक्री परिमाण (क्विन्टल)
		क्षेत्रफल	इकाई (कठ्ठा/रोपनी)	
<b>अन्नबाली</b>				
धान				
मकै				
गहु				
कोदो				
अन्य				
<b>दलहन</b>				
दाल				
रहर				
मुसरो				
चना				
सिसी				
भट्टमास				
अन्य				
<b>तेलहन</b>				
तोरी/सस्यु				
आलस/तिल				
सूर्यमुखी				
अन्य				
<b>तरकारी</b>				
आलु				
बन्दा/काउली/रायो				
बोडी				
गोलभेंडा				
काँक्रो, लौका, फर्सी				
परबल, कुन्डुक, काँक्रो				
करेला, धिरौला, चिचिण्डो				
अन्य				
<b>नगदे बाली</b>				
अदुवा/वेसार				

बाली	उत्पादन (क्विन्टल)	खेती गरिएको		विक्री परिमाण (क्विन्टल)
		क्षेत्रफल	इकाई (कठ्ठा/रोपनी)	
प्याज/लसुन				
च्याउ				
अन्य				
<b>फलफल</b>				
आँप/लिची				
केरा/मेवा				
सुन्तता/कागती (अमिलोजात)				
स्याउ/आरुवखडा				
किवी				
अन्य				
<b>फूलखेती</b>				

२.१४ परिवारले कुनै चौपाया तथा पशुपंक्षी पालेको छ?

१. छ

२. छैन

२.१६

२.१५ चौपाया तथा पशुपंक्षीहरूको विवरण दिनुहोस (संख्या उल्लेख गर्ने) ।

क्र.सं	चौपाया तथा पशुपंक्षी	संख्या	दुध उत्पादन (लिटर)	मासु उत्पादन (के.जि.)	अण्डा (संख्या)	उन (के.जि.)	हाड/छाला (के.जि.)	अन्य	विक्रीबाट वार्षिक आम्दानी (रु.)
१	गाइगोरु/बाच्छावाच्छी								
२	राँगाभैसी/पाडापाडी								
३	याक/चौरी								
४	बाखा/भेडा, खसी/बोका								
५	सुँगुर/वंगुर								
६	कुखुरा/हाँस								
७	अस्ट्रिच								

२.१६ तपाइको परिवारमा माछा, मौरि र रेशमपालन गरिएको छ भने विवरण दिनुहोला?

१. माछापालन पोखरी संख्या: ..... पोखरीको क्षेत्रफल: ..... हेक्टर वार्षिक उत्पादन: ..... के.जि.

२. मौरि घर संख्या: ..... वार्षिक मह उत्पादन: ..... केजि

३. रेशमखेती कोयो संख्या: ..... उत्पादन: ..... केजि

२.१७ आफ्नो उत्पादनले तपाईंको परिवारलाई कति महिना खान पुग्छ ? (एकमा मात्र ठीक चिन्ह लगाउनुहोस) ।

क. ३ महिनासम्म

ख. ४ देखी ६ महिना सम्म

ग. ७ देखी ९ महिनासम्म

घ. ९ महिना भन्दा बढी

२.१८ परिवारमा कुनै सदस्यले विगत ३ बर्षमा व्यवसायिक सीप तालिम प्राप्त गरेकाछन? १. छ २. छैन यदि भए सोको विवरण दिनुहोस् ।

सीप विकासका क्षेत्रहरू	महिला	पुरुष
सूचना तथा प्रविधि, इलेक्ट्रिकल र इलेक्ट्रोनिक्स (कम्प्युटर, विद्युत, मोबाईल, रेडियो घडि आदी)		
सिलाई बुनाई, बुटिक, सुँगार, पार्लर आदि		
निर्माण सम्बन्धी (म्यासन, कार्पेन्ट्री आदी)		
इन्जिनियरिङ्ग, अटोमोबाइल र मेकानिक्स		
कृषि सम्बन्धी (जेटी, जेटीएर खाद्य प्रसोधन आदि)		
जनस्वास्थ्य सम्बन्धी		
पशुस्वास्थ्य सम्बन्धी		
वन सम्बन्धी		
पर्यटन टुर गाइड, ट्राभल र सत्कार		
कला सम्बन्धी		
अन्य		

३. घर सम्बन्धी विवरण

३.१ तपाईको घर कती बटा छ? ..... संख्या

३.२ तपाई बसेको घरको स्वामित्व कस्तो प्रकारको हो? (सहि उत्तरमा एकमा मात्र ठीक लगाउनुहोस)

१. नीजि/आफ्नै २. भाडामा ३. संस्थागत ४. अन्य

३.३ बसोबास गर्ने घरको छानाको प्रकार (एकभन्दा बढी घर भएमा मूल घरको विवरणका आधारमा एकमा मात्र चिन्ह लगाउने)

१. फुस वा खरको छाना भएको २. जस्ता वा च्यादर छाना भएको  
 ३. टायल वा ढुङ्गाको छाना भएको ४. आरसिसि ढलान भएको  
 ५. काठको छाना भएको ६. माटोको छाना भएको  
 ७. अन्य (उल्लेख गर्ने) .....

३.४ तपाई बसेको घरको जग कस्तो प्रकारको छ?

१. माटो र ढुङ्गा २. सिमेन्ट र ढुङ्गा ३. फ्रेम स्ट्रक्चर ४. लोड वेयरिङ्ग ५. काठको खम्बा ६. अन्य (खुलाउने)

३.५ तपाई बसेको घर भवन मापदण्ड अनुसार बनेको छ? १. छ २. छैन

३.६ तपाई बसेको घर भूकम्प प्रतिरोधी छ? १. छ २. छैन

३.७ तपाईको घर २०७२ सालको भूकम्पमा क्षति भएको थियो ?

पारिवारिक विवरण सङ्कलनकालागि सामाजिक तथा जातिगत समूह

क्र.सं.	जातिगत समूह	प्रमुख जातजातीहरू
१.	पहाडी दलित	१. गन्धर्व (गाईने) २. परियार (दमाई, दर्जी, सुचीकार, नगर्ची, ढोली, हुड्के) ३. बादी ४. विश्वकर्मा (कामी, लोहार, सुनार, ओड, चुनँरा, पार्की, टमाटा) ५. साकी (मिजार, चर्मकार, भूल)
२.	मधेशी दलित	१. कलर २. दुसाध (पासवान, हजरा) ३. ककैहया ४. धोवी (रजक) हिन्दू ५. कोरी ६. पत्थरकट्टा ७. खटिक ८. पासी ९. खत्वे (मण्डल, खङ्ग) १०. बाँतर ११. मुसहर १२. चमार (राम, मोची, हरिजन, रविदास) १३. चिडिमार १४. मेस्तर ( हलखोर) १५. डोम (मरिक) १६. सरभङ्ग (सरवरिया) १७. तत्मा (ताँती, दास)
३.	पहाडी जनजाती आदीवासी	१. कुशवाडिया, बनकरिया, कुसुण्डा, राउटे, सुरेल, हायु, राजी, लेप्चा, २. चेपाङ, थामी, बोटे, दनुवार, बरामु, ल्होमी, माभी, दराई, सियार, थुदाम ३. सुनुवार, तामाङ, भुजेल, कुमाल, भोटे, पहेरी, ताप्केगोला, डोल्पो, फ्रि, मुगाल, लार्के, ल्होपा, दुरा, वालुङ ४. गुरूङ, मगर, राई, लिम्बु, छैरोतन, ताङबे, तिनगाउले थकाली, बाह्र गाउले, माफाली थकाली, शेर्पा, याक्खा, छन्त्याल, जिरेल, व्यासी, ह्योल्मो ५. नेवार, थकाली
४.	मधेशी जनजाती तथा आदीवासी	१. किसान, मेचे (बोडो) २. धानुक, भाँगड, सतार (सन्थाल)ण ३. थारू, राजवंशी, गन्गाई, धिमाल, ताजपुरिया
५.	पहाडी बाह्यमण तथा क्षेत्री	सवै पहाडी मूलका बाह्यमण, क्षेत्री र ठकुरी
६.	मधेशी बाह्यमण तथा राजपुत	भ्ना, राजपुत, त्रिपाठी, मिश्रा, शुक्ला, कायस्थ
७.	मुस्लिम	मुस्लिम, चुरौटे
८.	पहाडी अन्यजाती	गिरी, पुरी, भारती, सन्यासी, योगी, कुँवर
९.	मधेशी अन्यजाती	यादव, तेली, कलवार, सुढी, कुमिर, कानु/हलवाई, हजाम/ठाकुर, बढही, राजभर, केवट, मल्लाह, नुनिया, कुम्हार, कहर, लोध, विड/विण्डा, गडेरी /भेडीहयार, माली, कामर, धुनिया, वराय, मुण्डा, बडाई, पञ्जावी, बंगाली, मारवाडी, नुराङ, कायस्थ, जैन, वानिया, अमात, कशवानिया, राजवोध, कुशवाहा

उत्तरदाताको नाम:

दस्तखत:

फोन नम्बर:

सर्वेक्षक नाम:

दस्तखत:

फोन नम्बर:

अनुसूची ३ : विद्यालयको भौतिक अवस्था

वडा नम्बर	बाल विकास केन्द्र तथा विद्यालयको नाम	भवन संख्या		कोठा संख्या		पुस्तकालय र अध्ययन केन्द्र (छ/छैन)	प्रयोग शाला	डेस्क/वेञ्चको क्षमता (जना)	खेलमैदान क्षेत्रफल (वर्ग मी.)	कम्पाउण्ड वालको किसिम (तारवार, कचिच, पक्की पर्खाल)	चर्पीको सुविधा (छ/छैन)	स्वच्छ खानेपानी (छ/छैन)
		पक्की	कच्ची	पक्की	कच्ची							
१	श्री आधारभुत विद्यालय	१	४	२	१३	छैन	छैन	३३०	४५०	पक्की	छ	छ
१	श्री जनता प्रा.वि. पौराई	१	३	४	३	छैन	छैन	१२१	३००००	पक्की	छ	छैन
१	श्री प्रगतिशिल प्राथमिक विद्यालय डाँडाटोल		३		७	छैन	छैन	४२	३००	छैन	छ	छैन
१	श्री बाग्मती माध्यमिक विद्यालय गोपालकुट्टी पौराई	४	३	२२	८	छ	छ		४०००	पक्की	छ	छ
२	श्री नवविनायक सामुदायिक प्राथमिक विद्यालय जुडिबेला	१	१	२	३	छैन	छैन	५३		छैन	छ	छैन
२	श्री माईस्थान सामुदायिक प्राथमिक विद्यालय जुडीबेला	३	२	१		छैन	छैन	६		कच्ची	छ	छैन
२	श्री शिशु कल्याण प्रा.वि. मोक्तानटोल	१	१	३	२	छैन	छैन	२४		कच्ची	छैन	छैन
२	श्री कृषक समुह प्रा.वि.वनटोल	४		८		छ	छैन	४५	२०००	कच्ची	छ	छैन
२	श्री माध्यमिक विद्यालय जुडीबेला	५	२	१०	४	छ	छ			पक्की	छ	छैन
२	श्री जनहित प्राथमिक विद्यालय फूलवारी		२		६	छैन	छैन	१५०		तारवार	छ	छ
२	श्री दिपज्योति आधारभुत विद्यालय कुवरटोल	२	२	३	३	छैन	छैन	५	७५	छैन	छ	छ
२	श्री महेन्द्र मा.वि. रैयाटोल	३	४	१३	१०	छ	छ	४	७५०	तारवार	छ	छ
२	श्री हिलेश्वर सा.प्रा.वि. हिलेखोला जुडिबेला	१	२	२	५	छैन	छैन	३५	छैन	कच्ची	छ	छैन
२	श्री आधारभुत विद्यालय असनवा		३		६	छैन	छैन	२००	१८५६	छैन	छ	छैन

वडा नम्बर	बाल विकास केन्द्र तथा विद्यालयको नाम	भवन संख्या		कोठा संख्या		पुस्तकालय र अध्ययन केन्द्र (छ/छैन)	प्रयोग शाला	डेस्क/वेञ्चको क्षमता (जना)	खेलमैदान क्षेत्रफल (वर्ग मी.)	कम्पाउण्ड वालको किसिम (तारवार, कच्ची, पक्की पर्खाल)	चर्पीको सुविधा (छ/छैन)	स्वच्छ खानेपानी (छ/छैन)
		पक्की	कच्ची	पक्की	कच्ची							
३	श्री जनहित सामुदायिक आधारभुत विद्यालय गैडाटार	१		१०		छैन	छैन	१००	१२००	पक्की	छ	छैन
३	श्री वनदेवी प्राथमिक विद्यालय भुलनटार		३		३	छैन	छैन	१४	१६९५.२	छैन	छ	छ
३	श्री जनशक्ति माध्यमिक विद्यालय	३	१	१९	२	छ	छ	४		छ	छ	छ
४	श्री वसन्त पञ्चमी आधारभुत विद्यालय	३		१३		छ	छ	७	२५०	पक्की	छ	छ
४	श्री दुर्गा माध्यमिक विद्यालय	३	३	२२	४	छ	छ	४		पक्की	छ	छ
४	जामिया इस्लामिया मदरसा	३		८		छैन	छैन		४००	पक्की	छ	छैन
५	श्री अम्बिका आधारभुत विद्यालय	२	३	६	५	छैन	छैन	४२५		छैन	छ	छ
५	श्री आधुनिक प्रा.वि. राजपैडा		२		४	छैन	छैन	५०	७०	पक्की	छ	छ
६	श्री आधारभुत विद्यालय मोथीयाही	१	३	४	७	छैन	छैन	६६	१२५	कच्ची	छ	छ
६	श्री जनभावना प्रा.वि. माभी टोल	३		७		छैन	छैन	५	३५	पक्की	छैन	छैन
६	श्री आधारभुत प्रा.वि. वेल्डी	२		७		छ	छैन	२१		पक्की	छ	छ
६	श्री हातेमालो आधारभुत विद्यालय जंगलटोल		१		५	छैन	छैन	४०	१०	तारवार	छ	छ
६	जनज्योति मा.वि.	३	५	२९	२२	छ	छ	१३००		पक्की	छ	छ
७	जनता आधारभुत विद्यालय नयाँवस्ती	४		९		छैन	छैन	१२४		छैन	छैन	छैन
७	श्री कालिका मा.वि. वनबहुअरी	१	५	८	२	छैन	छैन	१६०	९०००	छैन	छ	छैन

वडा नम्बर	बाल विकास केन्द्र तथा विद्यालयको नाम	भवन संख्या		कोठा संख्या		पुस्तकालय र अध्ययन केन्द्र (छ/छैन)	प्रयोग शाला	डेस्क/वेञ्चको क्षमता (जना)	खेलमैदान क्षेत्रफल (वर्ग मी.)	कम्पाउण्ड वालको किसिम (तारवार, कच्ची, पक्की पर्खाल)	चर्पीको सुविधा (छ/छैन)	स्वच्छ खानेपानी (छ/छैन)
		पक्की	कच्ची	पक्की	कच्ची							
८	श्री बाल कल्याण आधारभुत विद्यालय सन्तपुर	४		८		छैन	छैन	१८	१००	छ	छ	छ
८	श्री शिवशक्ति आधारभुत विद्यालय मोतिपुर	५		११		छैन	छ	६		तारवार	छ	छैन
८	श्री बसन्त आधारभुत विद्यालय वसन्तपुर	१	२	२	४	छैन	छैन	१५०	२०	पक्की	छ	छ
८	श्री ओम मा.वि.सन्तपुर (म)	१		१४		छैन	छ	१३५	४००	तारवार	छ	छ
८	श्री दलित जन जागरण आधारभुत विद्यालय		१			छैन	छैन	५०		कच्ची	छ	छ
८	श्री मेनुका सिमसार आधारभुत विद्यालय मर्धर नयाँवस्ती सन्तपुर(म)	२		७		छैन	छैन	५		छैन	छ	छैन
८	श्री सुबलाला भागवत उ.मा.वि. सन्तपुर	२		५३		छ	छ	१२५०		पक्की	छ	छ
९	श्री कृष्ण प्रणामी सामुदायिक प्रा.वि.	३		९		छ	छैन			पक्की	छ	छ
९	श्री पञ्च आधारभुत विद्यालय चेतनगर (म)	३	२	७	८	छैन	छैन	१००	१००००	छैन	छ	छ
९	श्री जनजागृति मा.वि. सिन्दुरेघारी	३	६	१८	१२	छ	छ	१९८	१०१५९	पक्की	छ	छ
९	श्री माध्यमिक विद्यालय डुमरिया(म)	२	२	१२	६	छ	छ	५	४००	पक्की	छ	छ
१०	श्री जनप्रिय प्रा.वि. नयाँ टोल	२		४		छैन	छैन	७	११०	छैन	छ	छैन
१०	श्री प्राथमिक विद्यालय बालुवा(म)	४		८		छैन	छैन	५५		छैन	छ	छ
१०	श्री सामुदायिक प्राथमिक विद्यालय वलिरामपुर	१		३				४				
१०	श्री नेपाल राष्ट्रिय प्रा.वि. खौराह सलेमपुर		१		५	छैन	छैन	३०	५००	पक्की	छ	छैन

वडा नम्बर	बाल विकास केन्द्र तथा विद्यालयको नाम	भवन संख्या		कोठा संख्या		पुस्तकालय र अध्ययन केन्द्र (छ/छैन)	प्रयोग शाला	डेस्क/वेञ्चको क्षमता (जना)	खेलमैदान क्षेत्रफल (वर्ग मी.)	कम्पाउण्ड वालको किसिम (तारवार, कच्चि, पक्की पर्खाल)	चर्पीको सुविधा (छ/छैन)	स्वच्छ खानेपानी (छ/छैन)
		पक्की	कच्चि	पक्की	कच्चि							
१०	श्री कृष्ण मा.वि. बालचनपुर	३	२	१०	४	छ	छ	६००	२८००	पक्की	छ	छ
१०	श्री जनता प्रा.वि. वडेवा	४		९		छैन	छैन	४	१७५	छैन	छैन	छैन
३	श्री जीवन ज्योती इलिस स्कूल गैडाटार	१	१			छ	छ		४५००	पक्की	छ	छ
४	चन्द्रज्योती इंग्लीस आवासीय विद्यालय चन्द्रपुर	२		२२		छ	छ	४	३०००	पक्की	छ	छ
५	मुनलाइट एकाडेमी आ.मा.वि चन्द्रपुर	१	४			छ	छ	३		छ	छ	छ
५	नमुना अंग्रेजी आवासीय विद्यालय चन्द्रपुर	३		३२		छ	छ	५	२ कट्टा	पक्की	छ	छ
५	माउण्ट एभरेष्ट आवासीय मा.वि. चन्द्रपुर	१	३	२४	१८	छ	छ			पक्की	छ	छ
६	बाल निकेतन मा.वि. चन्द्रपुर	५		२५		छ	छ	४	७	पक्की	छ	छ
८	तराई जोन एकेडेमी		३		१३	छ	छ	४	२०००	तारवार	छ	छ
८	होलीभिजन एकेडेमी बोडि स्कूल सन्तपुर(म)	२	१	४१	४	छ	छ	३	९०००	पक्की	छ	छ
८	न्यू भरना मा.वि. सन्तपुर	१		३८		छ	छ	४		पक्की	छ	छ
१०	इभरग्रीन इंग्लीस बोडिंग स्कूल बालचनपुर	६	२	४२	१२	छ	छ	३	३७५०	पक्की	छ	छ

अनुसूची ४ : विद्यालयमा अध्यापन गर्ने शिक्षकहरूको विवरण



वडा नंबर	विद्यालयको नाम	किसिम (सामुदायिक, संस्थागत, मदरसा, गुम्बा)	स्वीकृत दरबन्दी संख्या	आफ्नै श्रोतबाट	कार्यरत शिक्षक संख्या		महिला शिक्षक संख्या		विषयगत शिक्षक संख्या		
					शिक्षक	शिक्षिका	आधारभूत	माध्यामिक	गणित	विज्ञान	अंग्रेजी
१	श्री आधारभुत विद्यालय	सामुदायिक	६	३	५	४					
१	श्री जनता प्रा.वि. पौराई	सामुदायिक	४	२	२	४	५				
१	श्री प्रगतिशिल प्राथमिक विद्यालय डाँडाटोल	सामुदायिक	३	१	२	१					
१	श्री बागमती माध्यमिक विद्यालय गोपालकुट्टी पौराई	सामुदायिक	१५	७	१६	५	४	१	२	२	२
२	श्री नवविनायक सामुदायिक प्राथमिक विद्यालय जुडिबेला	सामुदायिक	०	१		३	३				
२	श्री माईस्थान सामुदायिक प्राथमिक विद्यालय जुडीबेला	सामुदायिक	०	१		२					
२	श्री शिशु कल्याण प्रा.वि. मोक्तानटोल	सामुदायिक	३		२	१					
२	श्री कृषक समुह प्रा.वि.वनटोल	सामुदायिक	३		२						
२	श्री माध्यमिक विद्यालय जुडीबेला	सामुदायिक	१८	३	१५	३	१		१	१	१
२	श्री जनहित प्राथमिक विद्यालय फूलबारी	सामुदायिक	३	१	२	२	२				
२	श्री दिपज्योति आधारभुत विद्यालय	सामुदायिक	१	०	०	१					
२	श्री हिलेश्वर सा.प्रा.वि. हिलेखोला जुडिबेला	सामुदायिक	२	१	२	१					
२	श्री महेन्द्र मा.वि. रैयाटोल	सामुदायिक	१३		८	२	१	१		१	१
२	श्री आधारभुत विद्यालय असनवा	सामुदायिक	९	१	६	३	३				१
३	श्री जनहित सामुदायिक आधारभुत विद्यालय गैडाटार	सामुदायिक	२	७	४	५	५				
३	श्री वनदेवी प्राथमिक विद्यालय भुलनटार	सामुदायिक	१		१	१	१				
३	श्री जनशक्ति माध्यमिक विद्यालय	सामुदायिक	९	५	११	६	६			१	१

वडा नंबर	विद्यालयको नाम	किसिम (सामुदायिक, संस्थागत, मदरसा, गुम्बा)	स्वीकृत दरबन्दी संख्या	आफ्नै श्रोतबाट	कार्यरत शिक्षक संख्या		महिला शिक्षक संख्या		विषयगत शिक्षक संख्या			
					शिक्षक	शिक्षिका	आधारभूत	माध्यामिक	गणित	विज्ञान	अंग्रेजी	
४	श्री बसन्त पञ्चमी आधारभुत विद्यालय	सामुदायिक	७		३	६						१
४	श्री दुर्गा माध्यमिक विद्यालय	सामुदायिक	१४	२	५	११	६	१	१	१		१
४	श्री जामिया ईस्लामिया मदरसा	मदरसा	०	५	५							
५	श्री अम्बिका आधारभुत विद्यालय	सामुदायिक	७	२	४	५	५					
५	श्री आधुनिक प्रा.वि. राजपैडा	सामुदायिक	३	२	२	१						
६	श्री आधारभुत विद्यालय मोथीयाही	सामुदायिक	८	२	२	८	८		१			१
६	श्री जनभावना प्रा.वि. माथी टोल	सामुदायिक	१	१	१	३						
६	श्री आधारभुत प्रा.वि. वेल्डी	सामुदायिक	५		३	२						
६	श्री हातेमालो आधारभुत विद्यालय जंगलटोल	सामुदायिक	२	२		२						
६	जनज्योति मा.वि.	सामुदायिक	३५	१	२२	१३	९	२	२	२		४
७	जनता आधारभुत विद्यालय नयाँवस्ती	सामुदायिक	४		२	१						
७	श्री कालिका मा.वि. बनबहुअरी	सामुदायिक	१५	२	१२	५	५					
८	श्री बाल कल्याण आधारभुत विद्यालय सन्तपुर	सामुदायिक	२	१	२	१						
८	श्री शिवशक्ति आधारभुत विद्यालय मोतिपुर	सामुदायिक	७	२	१	२						
८	श्री बसन्त आधारभुत विद्यालय वसन्तपुर	सामुदायिक	३	१	२	३	३					
८	श्री ओम मा.वि.सन्तपुर (म)	सामुदायिक	०	८	८	२	१	१	१	२		१
८	श्री दलित जन जागरण आधारभुत विद्यालय	सामुदायिक	८	२	६	४	१		१	१		१

वडा नंबर	विद्यालयको नाम	किसिम (सामुदायिक, संस्थागत, मदरसा, गुम्बा)	स्वीकृत दरबन्दी संख्या	आफ्नै श्रोतबाट	कार्यरत शिक्षक संख्या		महिला शिक्षक संख्या		विषयगत शिक्षक संख्या			
					शिक्षक	शिक्षिका	आधारभूत	माध्यामिक	गणित	विज्ञान	अंग्रेजी	
८	श्री मेनुका सिमसार आधारभुत विद्यालय मर्धर नयाँवस्ती सन्तपुर(म)	सामुदायिक	०	१	१	२	२					
८	श्री सुबलाला भागवत उ.मा.वि. सन्तपुर	सामुदायिक	२२	९	२३	८	५	३	१	२	१	
९	श्री कृष्ण प्रणामी सामुदायिक प्रा.वि.	सामुदायिक	१	४	१	७						
९	श्री पञ्च आधारभुत विद्यालय चेतनगर (म)	सामुदायिक	८	५	६	४						
९	श्री जनजागृति मा.वि. सिन्दुरेघारी	सामुदायिक	१५	३	१५	३	२	१	१	१	१	
९	श्री माध्यमिक विद्यालय डुमरिया(म)	सामुदायिक	१०	४	११	३	४					२
१०	श्री जनप्रिय प्रा.वि. नयाँटोल	सामुदायिक	३		१	२						
१०	श्री प्राथमिक विद्यालय बालुवा(म)	सामुदायिक	३	२	२	३						
१०	श्री सामुदायिक प्राथमिक विद्यालय	सामुदायिक	०	२	२	२						
१०	श्री नेपाल राष्ट्रिय प्रा.वि. खौराह सलेमपुर	सामुदायिक	२			२	२		१		१	
१०	श्री कृष्ण मा.वि. बालचनपुर	सामुदायिक	८	५	९	४	४					
१०	श्री जनता प्रा.वि. वडेर्वा	सामुदायिक	४		२	२						
५	मुनलाइट एकाडेमी आ.मा.वि चन्द्रपुर	संस्थागत	५६	५६	४०	१६	१५	१	५	६	८	
५	माउण्ट एभरेष्ट आवासीय मा.वि. चन्द्रपुर	संस्थागत	१६	१६			१५	१	२	२	२	
८	तराई जोन एकेडेमी	संस्थागत	१८	१८	८	१०	९	१	३	१	२	
५	नमुना अंग्रेजी आवासीय विद्यालय चन्द्रपुर	संस्थागत	३२	३२	१३	१९	१७	२	४	२	२	

वडा नंबर	विद्यालयको नाम	किसिम (सामुदायिक, संस्थागत, मदरसा, गुम्बा)	स्वीकृत दरबन्दी संख्या	आफ्नै श्रोतबाट	कार्यरत शिक्षक संख्या		महिला शिक्षक संख्या		विषयगत शिक्षक संख्या		
					शिक्षक	शिक्षिका	आधारभूत	माध्यामिक	गणित	विज्ञान	अंग्रेजी
८	होलीभिजन एकेडेमी बोडि स्कूल सन्तपुर(म)	संस्थागत	३२	३२	९	२३	२५	७	२	१	२
३	श्री जीवन ज्योती इलिस स्कूल गैडाटार	संस्थागत	१९	१९	९	१०	१४	५	२	२	३
६	बाल निकेतन मा.वि. चन्द्रपुर	संस्थागत	३१	३१	१४	१७	१७	२	३	२	३
१०	इभरग्रीन इंग्लीस बोर्डिंग स्कूल बालचनपुर	संस्थागत	३८	३८	१७	२१	७		४	५	८
४	चन्द्रज्योती इंग्लीस आवासीय विद्यालय चन्द्रपुर	संस्थागत	१८	१८	७	११	१२	६	३	३	२
८	न्यू भरना मा.वि. सन्तपुर	संस्थागत	३०	३०	१३	१७	१४		१	२	३

स्रोत : संस्थागत सर्वेक्षण २०७६

अनुसुची ५ : तहगत रुपमा विद्यालय (सामुदायिक, संस्थागत, मदरसा, गुम्बा) तथा विद्यार्थी संख्या

वडा नम्बर	विद्यालयको नाम	विद्यालयको किसिम (सामुदायिक, संस्थागत, मदरसा, गुम्बा)	आधारभूत (१-८)			माध्यमिक (९-१२)			जम्मा		
			छात्रा	छात्र	जम्मा	छात्रा	छात्र	जम्मा	छात्रा	छात्र	जम्मा
१	श्री आधारभुत विद्यालय	सामुदायिक	१४९	१५९	३०८			०	१४९	१५९	३०८
१	श्री जनता प्रा.वि. पौराई	सामुदायिक	४८	५६	१०४			०	४८	५६	१०४
१	श्री प्रगतिशिल प्राथमिक विद्यालय डाँडाटोल	सामुदायिक	४५	३९	८४			०	४५	३९	८४
१	श्री बागमती माध्यमिक विद्यालय गोपालकुट्टी पौराई	सामुदायिक	२१६	१५०	३६६	२४१	१३९	३८०	४५७	२८९	७४६
२	श्री नवविनायक सामुदायिक प्राथमिक विद्यालय जुडिबेला	सामुदायिक	५७	५१	१०८			०	५७	५१	१०८
२	श्री माईस्थान सामुदायिक प्राथमिक विद्यालय जुडीबेला	सामुदायिक			०			०	०	०	०
२	श्री शिशु कल्याण प्रा.वि. मोक्तानटोल	सामुदायिक	६३	६०	१२३			०	६३	६०	१२३
२	श्री कृषक समुह प्रा.वि. वनटोल	सामुदायिक	५९	६३	१२२			०	५९	६३	१२२
२	श्री माध्यमिक विद्यालय जुडीबेला	सामुदायिक	३३९	२६४	६०३	२४५	२३३	४७८	५८४	४९७	१०८१
२	श्री जनहित प्राथमिक विद्यालय फूलबारी	सामुदायिक	४६	२७	७३			०	४६	२७	७३
२	श्री दिपज्योति आधारभुत विद्यालय	सामुदायिक	३३	४३	७६			०	३३	४३	७६
२	श्री हिलेश्वर सा.प्रा.वि. हिलेखोला जुडिबेला	सामुदायिक	८२	७९	१६१			०	८२	७९	१६१
२	श्री महेन्द्र मा.वि. रैयाटोल	सामुदायिक	१०६	७३	१७९	५१	४३	९४	१५७	११६	२७३
२	श्री आधारभुत विद्यालय असनवा	सामुदायिक	९९	८८	१८७			०	९९	८८	१८७
३	श्री जनहित सामुदायिक आधारभुत विद्यालय गैडाटार	सामुदायिक	१७९	१३७	३१६			०	१७९	१३७	३१६
३	श्री वनदेवी प्राथमिक विद्यालय भुलनटार	सामुदायिक	२८	३२	६०			०	२८	३२	६०
३	श्री जनशक्ति माध्यमिक विद्यालय	सामुदायिक	१९८	१२४	३२२	९३	७९	१७२	२९१	२०३	४९४

वडा नम्बर	विद्यालयको नाम	विद्यालयको किसिम (सामुदायिक, संस्थागत, मदरसा, गुम्बा)	आधारभूत (१-८)			माध्यमिक (९-१२)			जम्मा		
			छात्रा	छात्र	जम्मा	छात्रा	छात्र	जम्मा	छात्रा	छात्र	जम्मा
४	श्री बसन्त पञ्चमी आधारभूत विद्यालय	सामुदायिक	११८	९५	२१३			०	११८	९५	२१३
४	श्री दुर्गा माध्यमिक विद्यालय	सामुदायिक	२१२	१७१	३८३	८०	६४	१४४	२९२	२३५	५२७
४	श्री जामिया ईस्लामिया मदरसा	मदरसा	७०	१४३	२१३			०	७०	१४३	२१३
५	श्री अम्बिका आधारभूत विद्यालय	सामुदायिक	२४५	१७७	४२२			०	२४५	१७७	४२२
५	श्री आधुनिक प्रा.वि. राजपैडा	सामुदायिक	५५	५०	१०५			०	५५	५०	१०५
६	श्री आधारभूत विद्यालय मोथीयाही	सामुदायिक	१३५	१८३	३१८			०	१३५	१८३	३१८
६	श्री जनभावना प्रा.वि. माथी टोल	सामुदायिक	५७	६३	१२०			०	५७	६३	१२०
६	श्री आधारभूत प्रा.वि. वेल्डी	सामुदायिक	४१	३७	७८			०	४१	३७	७८
६	श्री हातेमालो आधारभूत विद्यालय जंगलटोल	सामुदायिक	७५	९०	१६५			०	७५	९०	१६५
६	जनज्योति मा.वि.	सामुदायिक	२९५	३२१	६१६	५१४	५४७	१०६१	८०९	८६८	१६७७
७	जनता आधारभूत विद्यालय नयाँवस्ती	सामुदायिक	१४१	११२	२५३			०	१४१	११२	२५३
७	श्री कालिका मा.वि. बनबहुअरी	सामुदायिक	२१०	२४०	४५०	२६	५१	७७	२३६	२९१	५२७
८	श्री बाल कल्याण आधारभूत विद्यालय सन्तपुर	सामुदायिक	३५	३६	७१			०	३५	३६	७१
८	श्री शिवशक्ति आधारभूत विद्यालय मोतिपुर	सामुदायिक	७८	८०	१५८			०	७८	८०	१५८
८	श्री बसन्त आधारभूत विद्यालय बसन्तपुर	सामुदायिक	७६	५९	१३५			०	७६	५९	१३५
८	श्री ओम मा.वि. सन्तपुर (म)	सामुदायिक	१२२	१७६	२९८	२९	७७	१०६	१५१	२५३	४०४
८	श्री दलित जन जागरण आधारभूत विद्यालय	सामुदायिक	१०७	११२	२१९			०	१०७	११२	२१९

वडा नम्बर	विद्यालयको नाम	विद्यालयको किसिम (सामुदायिक, संस्थागत, मदरसा, गुम्बा)	आधारभूत (१-८)			माध्यमिक (९-१२)			जम्मा		
			छात्रा	छात्र	जम्मा	छात्रा	छात्र	जम्मा	छात्रा	छात्र	जम्मा
८	श्री मेनुका सिमसार आधारभूत विद्यालय मर्धर नयाँवस्ती सन्तपुर(म)	सामुदायिक	७०	६४	१३४			०	७०	६४	१३४
८	श्री सुबलाला भागवत उ.मा.वि. सन्तपुर	सामुदायिक	२९१	३०८	५९९	४४०	४४१	८८१	७३१	७४९	१४८०
९	श्री कृष्ण प्रणामी सामुदायिक प्रा.वि.	सामुदायिक	९१	१०४	१९५			०	९१	१०४	१९५
९	श्री पञ्च आधारभूत विद्यालय चेतनगर (म)	सामुदायिक	१५४	११०	२६४			०	१५४	११०	२६४
९	श्री जनजागृति मा.वि. सिन्दुरेघारी	सामुदायिक	२१६	२११	४२७	२१९	१५१	३७०	४३५	३६२	७९७
९	श्री माध्यमिक विद्यालय डुमरिया(म)	सामुदायिक	१८७	१३५	३२२	४६	४३	८९	२३३	१७८	४११
१०	श्री जनप्रिय प्रा.वि. नयाँटोल	सामुदायिक	३०	११	४१			०	३०	११	४१
१०	श्री प्राथमिक विद्यालय बालुवा(म)	सामुदायिक	१२६	८९	२१५			०	१२६	८९	२१५
१०	श्री सामुदायिक प्राथमिक विद्यालय	सामुदायिक	३२	२४	५६			०	३२	२४	५६
१०	श्री नेपाल राष्ट्रिय प्रा.वि. खौराह सलेमपुर	सामुदायिक	७६	६९	१४५			०	७६	६९	१४५
१०	श्री कृष्ण मा.वि. बालचनपुर	सामुदायिक	२६०	१८४	४४४	८५	६६	१५१	३४५	२५०	५९५
१०	श्री जनता प्रा.वि. वडेवा	सामुदायिक	४४	३४	७८			०	४४	३४	७८
५	मुनलाइट एकाडेमी आ.मा.वि चन्द्रपुर	संस्थागत						०	०	०	०
५	माउण्ट एभरेष्ट आवासीय मा.वि. चन्द्रपुर	संस्थागत	३००	२०६	५०६	७४	५०	१२४	३७४	२५६	६३०
८	तराई जोन एकेडेमी	संस्थागत	१९५	२१३	४०८			०	१९५	२१३	४०८
५	नमुना अंग्रेजी आवासीय विद्यालय चन्द्रपुर	संस्थागत	२६६	३८४	६५०	१९	४१	६०	२८५	४२५	७१०
८	होलीभिजन एकेडेमी बोडि स्कूल सन्तपुर(म)	संस्थागत	२२८	३०७	५३५	१९	४७	६६	२४७	३५४	६०१

वडा नम्बर	विद्यालयको नाम	विद्यालयको किसिम (सामुदायिक, संस्थागत, मदरसा, गुम्बा)	आधारभूत (१-८)			माध्यमिक (९-१२)			जम्मा		
			छात्रा	छात्र	जम्मा	छात्रा	छात्र	जम्मा	छात्रा	छात्र	जम्मा
३	श्री जीवन ज्योती इलिस स्कूल गैडाटार	संस्थागत	१७५	२१७	३९२	२६	९०	११६	२०१	३०७	५०८
६	बाल निकेतन मा.वि. चन्द्रपुर	संस्थागत	२०८	३९३	६०१	८०	९४	१७४	२८८	४८७	७७५
१०	इभरग्रीन इंग्लीस बोर्डिंग स्कूल बालचनपुर	संस्थागत	१२४	४१०	५३४	१०	३४	४४	१३४	४४४	५७८
४	चन्द्रज्योती इंग्लीस आवासीय विद्यालय चन्द्रपुर	संस्थागत	१७७	२७२	४४९	२६	४३	६९	२०३	३१५	५१८
८	न्यू भरना मा.वि. सन्तपुर	संस्थागत	२१८	३५२	५७०	३९	५९	९८	२५७	४११	६६८



अनुसुची ६ : आधारभूत तहमा विद्यार्थी उत्तिर्ण दर

वडा नम्बर	विद्यालयको नाम, स्थान र किसिम (सामुदायिक, संस्थागत, मदरसार गुम्बा)	जम्मा विद्यार्थी		आधारभूत शिक्षा पुरा गर्ने विद्यार्थी		छात्रवृत्ती वा अन्य सुविधा पाउने विद्यार्थी		दिवा खाजा खान पाउने विद्यार्थी		कक्षा ९ मा प्राविधिक विषयमा भर्ना हुने विद्यार्थी		विज्ञान विषयमा कक्षा ११ मा भर्ना हुने विद्यार्थी	
		छात्र	छात्रा	छात्र	छात्रा	छात्र	छात्रा	छात्र	छात्रा	छात्र	छात्रा	छात्र	छात्रा
१	श्री आधारभूत विद्यालय	१४९	१५९	१४	२६	११	१२०	१०१	९२				
१	श्री जनता प्रा.वि. पौराई	६१	५७	५	९	३	५७	६१	५७				
१	श्री प्रगतिशिल प्राथमिक विद्यालय डाँडाटोल	३९	४५	६	८	५	४५	४३	३४				
१	श्री बाग्मती माध्यमिक विद्यालय गोपालकुट्टी पौराई	३०४	३५६	३४	४७	१५	२१२	७०	७७				
२	श्री नवविनायक सामुदायिक प्राथमिक विद्यालय जुडिबेला	७७	७८			१२	३१	७७	७८				
२	श्री माईस्थान सामुदायिक प्राथमिक विद्यालय जुडीबेला	४८	४६					६१	५८	११	९		
२	श्री शिशु कल्याण प्रा.वि. मोक्तानटोल	५९	६२			४९	४४	५९	६२				
२	श्री कृषक समुह प्रा.वि.वनटोल	५९	६३	५९	६३	५९	६३	५९	६३				
२	श्री माध्यमिक विद्यालय जुडीबेला	४९७	५८४	३५	४०	९८	१३०	१०८	१०३				
२	श्री जनहित प्राथमिक विद्यालय फूलबारी	२७	४६	४	५	१	३८	२७	४६				
२	श्री दिपज्योति आधारभूत विद्यालय					१०	१०	४३	३३				
२	श्री हिलेश्वर सा.प्रा.वि. हिलेखोला जुडिबेला	७९	८२	७९	८९	७९	८६	७९	८६				
२	श्री महेन्द्र मा.वि. रैयाटोल	८७	१२४	१८	२३	१६	१५०	३१	४५				
२	श्री आधारभूत विद्यालय असनवा			१६	१७			४८	४१				
३	श्री जनहित सामुदायिक आधारभूत विद्यालय गैडाटार	११५	१९३	८	१७	११	१७९	९६	९५				

वडा नम्बर	विद्यालयको नाम, स्थान र किसिम (सामुदायिक, संस्थागत, मदरसार गुम्बा)	जम्मा विद्यार्थी		आधारभूत शिक्षा पुरा गर्ने विद्यार्थी		छात्रवृत्ती वा अन्य सुविधा पाउने विद्यार्थी		दिवा खाजा खान पाउने विद्यार्थी		कक्षा ९ मा प्राविधिक विषयमा भर्ना हुने विद्यार्थी		विज्ञान विषयमा कक्षा ११ मा भर्ना हुने विद्यार्थी	
		छात्र	छात्रा	छात्र	छात्रा	छात्र	छात्रा	छात्र	छात्रा	छात्र	छात्रा	छात्र	छात्रा
३	श्री वनदेवी प्राथमिक विद्यालय भुलनटार			४०	३५	२	३५	४०	३५				
३	श्री जनशक्ति माध्यमिक विद्यालय	१२२	१६५	२२	३०			७३	९२				
४	श्री बसन्त पञ्चमी आधारभुत विद्यालय	१०	२३	१०	२२	२	८	४५	५६				
४	श्री दुर्गा माध्यमिक विद्यालय	२३६	२८९										
४	श्री जामिया ईस्लामिया मदरसा	१३०	८३	३०	१३	१३०	८३	१३०	८३				
५	श्री अम्बिका आधारभुत विद्यालय	१८६	२६६			२९	१०१	१५३	२१३				
६	श्री आधारभुत विद्यालय मोथीयाही	१७१	१६०	१६४	१५१	१३५	१२३	९०	१२३				
६	श्री जनभावना प्रा.वि. माथी टोल	८६	८४			१७	१८	८६	८४				
६	श्री आधारभुत प्रा.वि. वेल्डी	३८	४५										
६	श्री हातेमालो आधारभुत विद्यालय जंगलटोल	७५	९०										
६	जनज्योति मा.वि.							९९	१०९				
७	जनता आधारभुत विद्यालय नयाँवस्ती	१३१	१३०	१००	८०	३२	४५	१०४	१३७				
७	श्री कालिका मा.वि. बनबहुअरी	२६३	३१८	२४०	२१०	३१	२६३	१७१	१६५				
८	श्री शिवशक्ति आधारभुत विद्यालय मोतिपुर	८०	७८	६	८	२१	६४	५९	६४				
८	श्री बसन्त आधारभुत विद्यालय बसन्तपुर					५६	७६	५२	७०				
८	श्री दलित जन जागरण आधारभुत विद्यालय	९	८	९	८			८३	७५				

वडा नम्बर	विद्यालयको नाम, स्थान र किसिम (सामुदायिक, संस्थागत, मदरसार गुम्बा)	जम्मा विद्यार्थी		आधारभूत शिक्षा पुरा गर्ने विद्यार्थी		छात्रवृत्ती वा अन्य सुविधा पाउने विद्यार्थी		दिवा खाजा खान पाउने विद्यार्थी		कक्षा ९ मा प्राविधिक विषयमा भर्ना हुने विद्यार्थी		विज्ञान विषयमा कक्षा ११ मा भर्ना हुने विद्यार्थी	
		छात्र	छात्रा	छात्र	छात्रा	छात्र	छात्रा	छात्र	छात्रा	छात्र	छात्रा	छात्र	छात्रा
८	श्री मेनुका सिमसार आधारभुत विद्यालय मर्धर नयाँवस्ती सन्तपुर(म)	९०	९४	६४	७०	९०	९४	७०	६०				
९	श्री कृष्ण प्रणामी सामुदायिक प्रा.वि.	१९४	९१	१९४	९१	३१	२५	१९४	९१				
९	श्री पञ्च आधारभुत विद्यालय चेतनगर (म)	१२३	१७०	१५	१५	१२३	१७०	८७	१०८				
९	श्री जनजागृति मा.वि. सिन्दुरेघारी	४३५	३६२	२०५	२१०	२५९	२७०	१२२	१३३	१०	३	२	
९	श्री माध्यमिक विद्यालय डुमरिया(म)	१७८	२३३	२४	२४	३९	२३३	९०	१२४				
१०	श्री जनप्रिय प्रा.वि. नयाँटोल	११	३०	४	५	१३	४९	१३	४९	६२			
१०	श्री प्राथमिक विद्यालय बालुवा(म)	८९	१२६	८९	१२६	८९	१२६	८९	१२६				
१०	श्री सामुदायिक प्राथमिक विद्यालय	२४	३२			२४	३२	२४	३२				
१०	श्री नेपाल राष्ट्रिय प्रा.वि. खौराह सलेमपुर	६९	७६					६९	७६				
१०	श्री कृष्ण मा.वि. बालचनपुर	२५०	३४५	३७	३९		२८५	१२०	१८०				
५	मुनलाइट एकाडेमी आ.मा.वि चन्द्रपुर	५२२	६१७		३८	२८							
५	नमुना अंग्रेजी आवासीय विद्यालय चन्द्रपुर			२६६	३८४	३२	३२						
८	होलीभिजन एकेडेमी बोडि स्कूल सन्तपुर(म)			४४	३१					४	२		
३	श्री जीवन ज्योती इलिस स्कूल गैडाटार	४५	२२	१७५	२१७	३१	१६						
६	बाल निकेतन मा.वि. चन्द्रपुर			३९३									

वडा नम्बर	विद्यालयको नाम, स्थान र किसिम (सामुदायिक, संस्थागत, मदरसार गुम्बा)	जम्मा विद्यार्थी		आधारभूत शिक्षा पुरा गर्ने विद्यार्थी		छात्रवृत्ती वा अन्य सुविधा पाउने विद्यार्थी		दिवा खाजा खान पाउने विद्यार्थी		कक्षा ९ मा प्राविधिक विषयमा भर्ना हुने विद्यार्थी		विज्ञान विषयमा कक्षा ११ मा भर्ना हुने विद्यार्थी	
		छात्र	छात्रा	छात्र	छात्रा	छात्र	छात्रा	छात्र	छात्रा	छात्र	छात्रा	छात्र	छात्रा
१०	इभरग्रीन इंग्लीस बोर्डिंग स्कूल बालचनपुर			४१०	१२४	५७	३५						
४	चन्द्रज्योती इंग्लीस आवासीय विद्यालय चन्द्रपुर	१९०	३००	२७२	१७७	२८	२५			७	१२	१०	१२
८	न्यू भरना मा.वि. सन्तपुर	४११	२५७	५९	३९								

स्रोत : संस्थागत सर्वेक्षण २०७६

अनुसूची ७ : छात्रवृत्ती तथा लक्षित सुविधाको विवरण

वडा नम्बर	विद्यालयको नाम र ठेगाना (किसिम र तह)	छात्रवृत्तीको किसिम अनुसार										
		दलित		अपाङ्ग		छात्रा	विपन्न		जेहेन्दार		अन्य सुविधा	
		छात्र	छात्रा	छात्र	छात्रा		छात्र	छात्रा	छात्र	छात्रा	छात्र	छात्रा
१	श्री आधारभुत विद्यालय	११	१९									
१	श्री जनता प्रा.वि. पौराई	१		२		५७						
१	श्री प्रगतिशिल प्राथमिक विद्यालय डाँडाटोल	५	९				६३					
१	श्री बाग्मती माध्यमिक विद्यालय गोपालकुट्टी पौराई	१५	१६			१९६						
२	श्री नवविनायक सामुदायिक प्राथमिक विद्यालय जुडिबेला		४					१२	२७			
२	श्री माईस्थान सामुदायिक प्राथमिक विद्यालय जुडीबेला			१	१		४	४६	४	४६		
२	श्री शिशु कल्याण प्रा.वि. मोक्तानटोल	२	४			४०						
२	श्री कृषक समुह प्रा.वि.वनटोल	५९	६३				५९	६३			५९	६३
२	श्री माध्यमिक विद्यालय जुडीबेला	९६	८१				१०	१५	२	३		
२	श्री जनहित प्राथमिक विद्यालय फूलबारी	१	६			३८		३१				
२	श्री दिपज्याति आधारभुत विद्यालय	१	३									
२	श्री हिलेश्वर सा.प्रा.वि. हिलेखोला जुडिबेला	२	४		१	१					७९	८६
२	श्री महेन्द्र मा.वि. रैयाटोल	४	१२	४	१	१५७	९७	१२४	६	२१	११	२०
२	श्री आधारभुत विद्यालय असनवा			१	१							
३	श्री जनहित सामुदायिक आधारभुत विद्यालय गैडाटार	५	५			१८८						
३	श्री वनदेवी प्राथमिक विद्यालय भुलनटार	१	३५	१								
३	श्री जनशक्ति माध्यमिक विद्यालय	८	९				२०	२२	९१५			

वडा नम्बर	विद्यालयको नाम र ठेगाना (किसिम र तह)	छात्रवृत्तीको किसिम अनुसार										
		दलित		अपाङ्ग		छात्रा	विपन्न		जेहेन्दार		अन्य सुविधा	
		छात्र	छात्रा	छात्र	छात्रा		छात्र	छात्रा	छात्र	छात्रा	छात्र	छात्रा
४	श्री बसन्त पञ्चमी आधारभुत विद्यालय	१५	१५			६५						
४	श्री दुर्गा माध्यमिक विद्यालय					२६			६	५		
५	श्री अम्बिका आधारभुत विद्यालय	२५	२९			२३७						
५	श्री आधुनिक प्रा.वि. राजपैडा	३०	३०									
६	श्री आधारभुत विद्यालय मोथीयाही	३	२	१	१							
६	श्री जनभावना प्रा.वि. माथी टोल	१८	१७				१२	१०				
६	श्री आधारभुत प्रा.वि. वेल्डी	३	४									
६	श्री हातेमालो आधारभुत विद्यालय जंगलटोल	१०	१२		१	२६						
७	श्री कालिका मा.वि. बनबहुअरी	५१	४४				१३	४	५	२		
८	श्री बाल कल्याण आधारभुत विद्यालय सन्तपुर	३४	२२	१	३							
८	श्री शिवशक्ति आधारभुत विद्यालय मोतिपुर	२१	१३				५१					
८	श्री दलित जन जागरण आधारभुत विद्यालय	९९	८०				९९	८०		२७		
८	श्री मेनुका सिमसार आधारभुत विद्यालय मर्धर नयाँवस्ती सन्तपुर(म)	५०	५२									
८	श्री सुबलाला भागवत उ.मा.वि. सन्तपुर	जण	१५०	२०	३०	२००	६५	७८	३६	३६		
९	श्री कृष्ण प्रणामी सामुदायिक प्रा.वि.	१५	१५									
९	श्री पञ्च आधारभुत विद्यालय चेतनगर (म)	४३	५१	०	२	०	४१	१०२	७	१४		
९	श्री जनजागृति मा.वि. सिन्दुरेघारी	१३९	१३७									
९	श्री माध्यमिक विद्यालय डुमरिया(म)	३१	३९			२३३						

वडा नम्बर	विद्यालयको नाम र ठेगाना (किसिम र तह)	छात्रवृत्तीको किसिम अनुसार										
		दलित		अपाङ्ग		छात्रा	विपन्न		जेहेन्दार		अन्य सुविधा	
		छात्र	छात्रा	छात्र	छात्रा		छात्र	छात्रा	छात्र	छात्रा	छात्र	छात्रा
१०	श्री जनप्रिय प्रा.वि. नयाँटोल		१			१	३	१५				
१०	श्री प्राथमिक विद्यालय बालुवा(म)	२२	३१	१							८९	१२६
१०	श्री कृष्ण मा.वि. बालचनपुर	४२	३७				१५	२०	४	६		
१०	श्री जनता प्रा.वि. वडेर्वा	२५	३१		१		३	२४				
५	मुनलाइट एकाडेमी आ.मा.वि चन्द्रपुर	४	९	१	१		५	३	२१	१८	३	४
५	माउण्ट एभरेष्ट आवासीय मा.वि. चन्द्रपुर	१६	१५	१२	११	९०	१४	९	१०	१०	४	५
८	तराई जोन एकेडेमी	०	०	०	१		८	१३	१३	११	४१	३४
५	नमुना अंग्रेजी आवासीय विद्यालय चन्द्रपुर	१०	७				२५	२०	१७	१५		
८	होलीभिजन एकेडेमी बोर्डि स्कूल सन्तपुर(म)	५	३	३	१	११	२	१	७	९	३	२
६	बाल निकेतन मा.वि. चन्द्रपुर	१०	१२	४	३		१०	१३	१५	१६		
४	चन्द्रज्योती इंग्लिस आवासीय विद्यालय चन्द्रपुर	१	२				७	७	१०	७	१०	९
८	न्यू भरना मा.वि. सन्तपुर	५	२		२		१	९	३	१९	१	३

स्रोत : संस्थागत सर्वेक्षण २०७६

अनुसूची ८ : कर्मचारीको विवरण

क्र.सं.	नाम	पद	शाखा	कैफियत
१	पुरुषोत्तम घिमिरे	प्रमुख प्रशासकिय अधिकृत		
२	कृष्ण प्रसाद सिग्देल	अधिकृत आठौं तह	शिक्षा	९८५५०५३५८५
३	कीर्तीराज सुवेदी	वरीष्ठ आ.ले.प. अधिकृत	आ.ले.प.	९८५५०४०८८८
४	विजय कुमार यादव	इन्जिनियर	योजना	९८४५२३०५११
५	राजेश सागर	सूचना प्रविधि अधिकृत	सूचना प्रविधि शाखा	९८५५०३४१६५
६	मिश्रीलाल शाह	शाखा अधिकृत	सामाजिक विकास शाखा	९८४५५६१४५७
७	उमा गौरापिप्ली सत्याल	शाखा अधिकृत	प्रशासन शाखा	९८४११००२७९
८	उद्धव प्रसाद निरौला	ना.सु.	प्रशासन शाखा	९८४५०३०३७०
९	जितेन्द्र चौधरी	ना.सु.	कम्प्युटर अपरेटर	९८४५८१८७१७
१०	रोजिना खड्का	ना.सु.	स्टोर शाखा	९८४५५८८२९५
११	राजु जैयसवाल	सव इन्जिनियर	योजना शाखा	११४५१५८९८८८
१२	नुर महम्मद हुसेन	सव इन्जिनियर	योजना शाखा	९८०४८५६०५१
१३	केशव बहादुर बस्नेत	खरिदार	वडा नं २ सचिव	९८५५०४१२८६
१४	संजय कुमार चौधरी	खरिदार(वडा सचिव)	वडा नं ९ र १०	९८४५५६०१४६
१५	ज्ञान प्रसाद चौलागाई	असिस्टेन्ट सव इन्जिनियर( वडा सचिव)	वडा नं ३	९८१६२३२०५७
१६	रामहरि कोइराला	खरिदार( वडा सचिव)	वडा नं ३	९८४५०९८००८
१७	अपर्णा देवकोटा	खरिदार सहायक लेखापाल	आर्थिक प्रशासन	९८६५०४३८४४
१८	श्री राम यादव	खरिदार सहायक लेखापाल	आर्थिक प्रशासन शाखा	९८६४८३६७७५
१९	गंगा कुमारी खड्का	खरिदार	आर्थिक प्रशासन शाखा	९८५५०४२६९०
२०	सृजना कुमारी कोइराला	खरिदार	कम्प्युटर अपरेटर	९८६५०५०५८३
२१	विजेन्द्र चौधरी	खरिदार(वडा सचिव)	वडा नं ७	९८४५५७१५३३
२२	अजिता शर्मा	खरिदार(वडा सचिव)	वडा नं ४	९८४३६०५४१२
२३	अजिता पौडेल भुजेल	खरिदार		९८४६५५४६०५
२४	शेख नसरे आलम	खरिदार(वडा सचिव)	वडा नं ५	९८४४१३७४५
२५	मनोज कुमार विश्वकर्मा	खरिदार(वडा सचिव)	वडा नं ८	९८६७७६०९४६
२६	असो कुमार शाह	अमिन	नापी शाखा	९८४५७३६२८५
२७	बैतुल्लाह मुकदम	का.स.	वडा नं ८	९८४५३७७८३०
२८	नन्दलाल कुँवर	का.स.	वडा नं २	९८४०३०२०२१
२९	राम बहादुर राना मगर	का.स.	वडा नं ६	९८४५८४२०५९
३०	याम प्रसाद सापकोटा	का.स.	नगरपालिका	९८४५१३४९५२
३१	राम किशोर चौधरी	का.स.	ट्रयाक्टर चालक	९८४५२२३२०४
३२	ध्रुव चौधरी	का.स.	हलुका सवारी चालक	९८४५२१६३२९
३३	सोम बहादुर गदाल वि.क.	चालक	ब्याकु लोडर अपरेटर	९८६५०४३७७०
३४	अजय कुमार चौधरी	का.स.	दर्ता चलानी फाँट	९८४५८९५२२३
३५	कुमार बस्नेत	चालक	दमकल	९८६०४४९७५४
३६	राजन प्रसद अधिकारी	का.स.	वडा नं ४	९८४५१३५०२०

स्रोत : संस्थागत सर्वेक्षण २०७६



## अनुसूची ९ : धार्मिक तथा पर्यटकीय स्थानहरूको विवरण

चन्द्रपुर नगरपालिका क्षेत्रमा धार्मिक तथा पर्यटकीय दृष्टिकोणबाट उत्कृष्ट स्थानहरू मध्येको नुनथर एक हो । चन्द्रपुर नगरपालिकाको वडा नं १ अन्तर्गत बाग्मती नदीको किनारमा अवस्थित यस क्षेत्रमा बाग्मती नदीमा जल यात्रा समेत गर्ने व्यवस्था मिलाइएको छ । यस क्षेत्रमा प्रदेश नं २ का ८ जिल्ला लगायत छिमेकी मुलुक भारतबाट समेत पर्यटकहरू घुम्न आउने गर्दछन् । सर्लाही, मकवानपुर, सिन्धुली र रौतहट जिल्लाको संगमस्थलको रूपमा रहेको यस क्षेत्रमा पिकनिक खानेको ठूलो भीड लाग्ने गर्दछ । सर्लाही र रौतहट जोड्ने बाग्मती नदीमा बनाईएको भोलुंगे पुलले यस क्षेत्रको भ्रम बढी शोभा बढाएको छ ।



धार्मिक पर्यटनको रूपमा विकास हुदै आएको अर्को क्षेत्र वडा नं ९ नजरपुरस्थित रहेको निजानन्द धाम पनि हो । कृष्ण प्रणामीको केन्द्रबिन्दुको रूपमा रहेको नजरपुर धार्मिक पर्यटकको आकर्षक स्थलको रूपमा रहेको छ । शुद्ध शाकाहारीको बस्ती रहेको नजरपुरका करिब ३ सय भन्दा बढी घरधुरीमा बाखा, कुखरा, बंगुरलगायत मासुका लागि कुनै जनावर पालिदैन ।

यसैगरी चन्द्रपुर नगरपालिकाको अर्को पर्यटकीयस्थल जंगे भरना पनि हो । चन्द्रपुर नगरपालिका २ हातीदमार क्षेत्रमा रहेको उक्त भरना अहिले पर्यटकीय नयाँ गन्तव्य रूपमा विकसित हुँदै गएको छ । पूर्व पश्चिम राजमार्गबाट करिब १० किलोमिटर उत्तरमा रहेको यस भरनामा नुहाउने र पिकनिक खानेको भीड लाग्ने गरेको छ । राणाकालीन समयमा जंगबहादुर राणाले मनोरञ्जन स्थलको रूपमा प्रयोग गरिएकोले यस भरनालाई जंगे भरना नामाकरण गरिएको हो ।



वाड नं. २ मा रहेको अर्को पर्यटकीय स्थल शहीद स्मृति पार्क हो । पूर्व पश्चिम राजमार्ग सँगै जोडिएको उक्त शहीद स्मृति पार्कमा विभिन्न जिल्लाबाट पिकनिक तथा संघ संस्थाको कार्यक्रमहरू गर्ने गरिन्छ ।

यसैगरी चन्द्रपुर ८ सन्तपुरस्थित नमुना बस्ती पनि पर्यटकको आकर्षण स्थलको रूपमा विकसित हुँदै आएको छ । यस नमुना बस्ती हास्यकलाकार सिताराम कट्टेल (धुर्मस) र कुन्जना घिमिरे (सुन्तली) को आर्थिक सहयोग तथा पहलमा निर्माण गरिएको हो । उक्त नमुना बस्तीमा दृश्यावलोकनको लागि टावर समेत निर्माण गरिएको छ । यस क्षेत्रमा पनि

बस्ती हेर्नको लागि दैनिक ठूलो संख्यामा पर्यटक आउने गरेका छन । यसै गरी धार्मिक स्थलको रूपमा रहेको चन्द्रपुर नगरपालिका १ स्थित पौराई ब्रह्म बाबास्थल हो । यी स्थान लगायत चन्द्रपुर नगरपालिका ३ स्थित रहेको कालापानी क्षेत्र, वडा नं ६ स्थित डावरी क्षेत्र पनि पर्यटकीय दृष्टीकोणबाट महत्वपूर्ण छन ।



पौराई बाबा ब्रह्मस्थल